



INDSIGELSE MOD NEDKLASSIFICERING AF TOMMESENSVEJ

6. januar 2017

INITIATIVGRUPPEN TOMMESENSVEJ

<http://tommesensvej.dk>

initiativgruppen@tommesensvej.dk

06.01.2017

Favrskov Kommune
Trafik og Veje
Skovvej 20
8382 Hinnerup

omk@favrskov.dk

Indsigelse mod Favrskov Kommunes tilsidesættelse af bestemmelser i vejlovens kapitel 9¹

Først og fremmest vil vi bemærke, at Favrskov Kommune ikke i de fremsendte foreløbige tilstandsrapporter gennemgår den hidtidige procedure, som kommunen har benyttet sig af, samt ej heller har dokumenteret, at kommunens procedure har været i overensstemmelse med bestemmelserne i vejlovens kapitel 9. Det undrer os så meget mere, eftersom dette spørgsmål er rejst gentagne gange, dels på borgermøder, dels i pressen og dels af privatiseringstruede borgere i kommunen.

Bestemmelserne i vejlovens § 90 stk. 5² lyder:

*"Vejbestyrelsens **påtænkte** beslutninger efter stk. 1-4 skal **kundgøres i de stedlige blade** efter vejbestyrelsens bestemmelse. **Ejere og brugere af ejendomme**, der må skønnes at blive berørt af beslutningen, **skal samtidig underrettes** om denne. Kundgørelsen mv. skal indeholde oplysning om bestemmelserne i stk. 2 og 6 samt § 91."*

og stk. 7: *"Vejbestyrelsen kan **tidligst** træffe en beslutning om, at en offentlig vej skal nedlægges og overgå til privat fællesvej eller privat vej, **4 år efter** at vejbestyrelsen har offentliggjort, at den **påtænker** at træffe en sådan beslutning, og beslutningen skal træffes senest 6 år efter offentliggørelsen."*

Favrskov Kommune traf på byrådsmødet 26.06.2012 under pkt. 110 beslutning om, at kommunen **påtænker** at omklassificere et større antal kommuneveje til private fællesveje³.

¹ Jf. LBK nr. 1048 af 03/11/2011

² Jf. LBK nr. 1048 af 03/11/2011

³ Jf. LBK nr. 1048 af 03/11/2011

Dette blev omtalt i en lille nyhedsnotits (som rulletekst) på kommunens hjemmeside fra 12.07.2012 under Nyheder og ca. én uge frem, se [Bilag 1](#)⁴.

Stort set ingen borgere bemærkede denne lille nyhedsnotits midt i sommerferien, og efter vores mening opfyldte den **ikke** det i § 90 stk. 5 første punktum nævnte om "**kundgørelse i de stedlige blade**", idet kommunens hjemmeside **ikke** er et "**stedligt blad**" og næppe besøges som et **nyhedsmedie**. Nyhedsnotitsen ([Bilag 1](#)) indeholdt ingen oplysninger om, at **Tommesensvej** skulle nedklassificeres.

Favrskov Kommune udsendte **ikke samtidigt** underretning til "**Ejere og brugere af ejendomme, der må skønnes at blive berørt af beslutningen**", og Favrskov Kommune opfyldte dermed **ikke** kravet i lovens § 90 stk. 5 andet punktum. Ingen ejere og brugere på **Tommesensvej** fik underretning på daværende tidspunkt på trods af, at ejere og brugere på Tommesensvej ville blive direkte berørt af beslutningen.

Favrskov Kommune har senere ved flere lejligheder i 2016 tilkendegivet, at kommunen mener, at den med ovenstående nyhedsnotits har opfyldt kravene i § 90 stk. 5 og derfor kan påbegynde den **reelle** beslutning om nedklassificering allerede i 2016 og senest i 2018, (jf. § 90 stk. 7). Dette blev bl.a. fremført af kommunen over for Initiativgruppen Tommesensvej ved et møde den 27.04.2016.

Når man nærlæser sagsfremstillingen til byrådets pkt. 173 fra mødet den 12. oktober 2010 s. 2 om "**INDDRAGELSE/KOMMUNIKATION**", så fremgår der følgende: "*Kommunens første beslutning, om at man agter at omklassificere veje og dermed harmonisere serviceniveauet i kommunen, skal annonceres i lokale aviser og på kommunens hjemmeside.*"

Om fire år eller i foråret 2016 og frem til foråret 2018 kan Favrskov Kommune træffe endelig beslutning omkring nedklassificering." (Vores fremhævelse, IGT)

Senere i sagsforløbet kan man til byrådets pkt. 169 fra mødet den 26. juni 2012 s. 2 om "**INDDRAGELSE/KOMMUNIKATION**" læse "*Favrskov Kommunes beslutning om, at man agter at omklassificere veje og dermed harmonisere serviceniveauet i kommunen, skal annonceres på kommunens hjemmeside, og vil ligeledes blive annonceret i lokalaviserne. Af annonceringen skal fremgå, hvilke veje, der forventes omklassificeret.*" (Vores fremhævelse, IGT)

På et tidspunkt i november 2012 lavede Favrskov Kommune en "bjælke" på kommunens hjemmeside med et opslag om, at "*Nedklassificeringen er udsat til 2013*". Hvor på hjemmesiden, opslaget har været anbragt og hvor længe, vides ikke, idet ingen fra Initiativgruppen Tommesensvej har set det. Vi ved det kun fra et meget utydeligt dokument, som kommunen har udleveret til Initiativgruppen Tommesensvej. Betydningen af opslaget har Favrskov Kommune heller ikke selv kunnet forklare Initiativgruppen Tommesensvej – se [Bilag 2](#)⁵.

⁴ (fremhævelsen på filen med rød ramme er vores)

⁵ (fremhævelsen på filen med rød ramme er vores)

Ved et byrådsmøde 29.01.2013 pkt. 9 traf byrådet fornyet beslutning om den **påtænkte** nedklassificering. Efterfølgende bragtes så en mindre omtale af beslutningen i kommunens standardannonce i henholdsvis FavrskovPosten og Favrskov Avisen den 5. februar 2013. Af annoncen fremgik det, at den reelle beslutning om nedklassificeringen påbegyndes 2017 og senest 2019 (jf. § 90 stk. 7). Der bragtes i lighed med nyhedsnotitsen 12. juli 2012 (**bilag 1**) ingen oplysninger om hvilke veje, der er tale om, således var **Tommesensvej** på det tidspunkt heller ikke nævnt, og der bragtes ingen oplysninger om, hvor borgerne evt. kunne finde yderligere oplysninger. Se **Bilag 3**⁶

Heller ikke i denne forbindelse udsendte Favrskov Kommune **samtidig underretning** til "**Ejere og brugere af ejendomme, der må skønnes at blive berørt af beslutningen**", og opfyldte dermed stadig **ikke** kravet i lovens § 90 stk. 5 andet punktum. Ingen ejere og brugere på **Tommesensvej** fik underretning.

Favrskov Kommune har altså på intet tidspunkt henvendt sig til ejere og brugere af **Tommesensvej** – eller for den sags skyld til ejere og brugere af andre berørte veje i kommunen før end i september 2016, hvor Favrskov Kommune udsendte de foreløbige tilstandsrapporter.

Langt de fleste husstande på Tommesensvej blev først klar over, at kommunen ville nedklassificere Tommesensvej, da en privatperson fra kvarteret i midten af december 2015 uddelte et privat brev om et evt. samlet vejlaug for kvarteret. Det skal bemærkes, at der ikke findes nogen lokalplan for området og heller ingen grundejerforening.

På kommunens hjemmeside har der fra sandsynligvis 5. februar 2013 og indtil 3. august 2016 stået, at den påtænkte nedklassificering skulle foregå i perioden **2017 til 2019**. Det fremgår således stadig af "Læs pressemeddelelse med borgmester og udvalgsformand om borgermødet" vedr. borgermøde i Ulstrup 25. maj 2016: "*Byrådet har vedtaget en plan, der i perioden 2017-2019 skal ændre en del offentlige veje til private fællesveje.*" **Bilag 4**⁷

På mødet 27.04.2016 mellem Initiativgruppen Tommesensvej og Favrskov Kommune, gjorde Initiativgruppen Tommesensvej i øvrigt borgmesteren, udvalgsformanden m.fl. opmærksomme på, at kommunen annoncerede med perioden 2017-2019. Det kan derfor undre, at man 14 dage senere slår ovenstående forkerte pressemeddelelse fra borgmester og udvalgsformand op på kommunens hjemmeside.

Ejere og brugere må derfor retteligt undre sig over, hvordan kommunen kan operere med dels et starttidspunkt i 2016 og dels et starttidspunkt i 2017.

I efteråret 2010 lavede Transportministeren et **hasteindgreb** mod kommunernes privatisering af kommuneveje til private veje. Kommunernes bevæggrunde var den gang hovedsageligt af økonomiske grunde at tørre udgifterne til vejvedligeholdelse mm. af på de private grundejere.

⁶ (fremhævelsen på filen med rød ramme er vores)

⁷ (fremhævelsen på filen er vores)

Med lovindgrebet ville Transportministeren sikre dels, at borgerne ikke fik dårligt vedligeholdte veje "foræret" for at spare penge i kommunerne, og dels som noget af det vigtigste, ville Transportministeren sikre, at de berørte grundejere og brugere af vejene i **god tid** forinden var blevet adviseret om ændringerne og de senere store udgifter for den enkelte grundejer eller bruger.

Som det fremgår af notat til Trafikudvalget (L 48 Bilag 16 Trafikudvalget 2010-11).

*"Formålet med forslaget er **at give grundejerne en bedre retsstilling på området**. Dels ved **at give grundejerne tid og mulighed for at kunne indrette sig på at overtage både det praktiske og økonomiske ansvar for vejens vedligeholdelse**, dels at sikre grundejerne imod at skulle overtage forpligtelsen til vedligeholdelse af dårligt vedligeholdte veje."* **Bilag 5**

Vejlovens § 90 stk. 1 beskriver, hvad der skal gøres i forhold til den **enkelte** vej f.eks.: "Når der efter reglerne i kapitel 2 er truffet beslutning om nedlæggelse af **en offentlig vej, og vejen ikke opretholdes som offentlig under en anden vejbestyrelse, skal vejbestyrelsen træffe beslutning om, hvorvidt vejen skal opretholdes som privat adgangsvej for en enkelt ejendom, som privat fællesvej for flere ejendomme eller udgå som færdselsareal.**" Ejere og brugere på den enkelte privatiseringstruede kommunevej har derfor et klart **retskrav** på en **individuel** behandling af deres vej, og Favrskov Kommune kan ikke blot henvise til en almen kundgørelse, der intet siger om den enkelte vej, herunder **Tommesensvej**.

Hvis en kommune i den grad, som Favrskov Kommune gør, **tilsidesætter oplysningspligten** over for de enkelte ejere og brugere af de berørte veje, Jf. § 90 stk. 5 andet punktum, og så blot kan skride til **reel** nedklassificering og først meddele dette i forbindelse med tilstandsrapporterne med en **12 ugers** frist til indsigelser, så giver hele bestemmelsen om en **4 års pause** mellem **påtænkt** beslutning og **reel** beslutning jo **ingen** mening. Netop dette hensyn til "**at give grundejerne en bedre retsstilling på området**", var jo selve baggrunden for **ministerens hasteindgreb** over for kommunernes privatiseringsbesparelser i 2010.

Den annonce, som Favrskov Kommune indrykkede i Favrskovposten 20. september 2016 (**Bilag 6**), og siden igen (nu i ændret form) 4. oktober 2016 (**Bilag 7**), skulle have været indrykket snarest efter byrådsmødet 26.06.2012, hvis de i september 2016 udsendte foreløbige tilstandsrapporter skulle have været lovmedholdelige i forhold til 4 års fristen. Det er de **ikke**, idet proceduren så langt fra er overholdt, og alene af den grund **bør byrådet annullere beslutningen om privatisering af den kommunale infrastruktur** – eller evt. starte helt forfra efter den nye vejlov.

Vi undrer os over, at kommunen i annoncen 4. oktober skriver "**Ny annoncering**" uden udtrykkeligt at fortælle, om der er sket ændringer i annoncen i forhold til annoncen 20. september 2016, og hvis, hvad disse ændringer består af. Det undrer os, at kommunen ikke særskilt meddeler ejere og brugere pr. brev, at fristen for indsigelse er ændret til 7. januar 2017. Det er endnu en tilsidesættelse af vejlovens bestemmelser om underretning til ejere og brugere af de privatiseringstruede veje.

Særskilt underretning til brugere, jf. § 90 stk. 10⁸

Af vejlovens § 90 stk. 10⁹ fremgår det, at vejbestyrelsen sender sin tilstandsrapport, jf. stk. 8, til **de** ejere og **brugere** af ejendomme, der skønnes at blive berørt af beslutningen, med en frist på mindst 12 uger til at fremkomme med indsigelser m.v. mod rapporten.

Favrskov Kommune har **ikke** særskilt sendt de foreløbige tilstandsrapporter til **de 43 lejere**, der bor i Midtjysk Boligforenings afdeling på Tommesensvej samtidig med ejerne på Tommesensvej. Det svarer til godt halvdelen af de husstande på Tommesensvej, der benytter Tommesensvej til at komme til og fra deres bolig.

Favrskov Kommune har i en email af 5. september 2016 meddelt Initiativgruppen Tommesensvej, at "**Med udtrykket "brugere af ejendomme" er der først og fremmest tænkt på lejere**".¹⁰ og ¹¹

Vi kan forstå på brugere fra andre privatiseringstruede veje (lejere og andelsboligindehavere), at Favrskov Kommune generelt **ikke** har udsendt særskilt underretning til nogen **brugere** af de privatiseringstruede veje i kommunen.

Da brugerne på Tommesensvej 3A til 21D først har modtaget den foreløbige tilstandsrapport 21. december 2016, har de selvsagt endnu ikke haft mulighed for at tage stilling til, om der er overensstemmelse med rapporten og de faktiske forhold på strækningen 3A-21D.

Favrskov Kommunens rådgivningsfirma LE34 har understreget følgende i notat af 13-09-2015 vedr. Procedure for nedklassificering: "*Foreløbig tilstandsrapport sendes til ejere og brugere af de ejendomme, der skønnes at blive berørt af beslutningen (§ 90, stk. 10) sammen med høringen (underretningen) af de samme (jf. nedenfor). Ejere og brugere skal have en frist på 12 uger til at sende indsigelser til den foreløbige tilstandsrapport (§ 90, stk. 10). Den foreløbige tilstandsrapport skal offentliggøres (f.eks. på hjemmesiden) (§ 90, stk. 10).*"¹²

⁸ Jf. LBK nr. 1048 af 03/11/2011

⁹ Jf. LBK nr. 1048 af 03/11/2011

¹⁰ Ad. 2: Med udtrykket "brugere af ejendomme" er der først og fremmest tænkt på lejere. Dette fremgår af bemærkningerne til § 124 i den nye vejlov. Bestemmelsen i den nye vejlovs § 124, stk. 6, svarer til bestemmelsen i den tidligere vejlovs § 90, stk. 5. Dog indgår ordene "og brugere af ejendomme" ikke længere i bestemmelsen. (Favrskov Kommune)

¹¹ Bemærkningerne til den nye vejlovs § 124: "I forbindelse med en revision af reglerne ses der ikke at være grundlag for at fastholde, at brugere af ejendomme, som ikke er ejere af ejendommene, skal have en udtrykkelig partsstatus. Der henvises til den gældende vejlovs § 90, stk. 5 og 10. I de fleste tilfælde må det være en del af en ejers forpligtelser at varetage sine lejes tarv i forhold til regulering af ejendommens adgangsforhold. I de tilfælde, hvor lejere af ejendomme måtte være så anderledes og mere intensivt berørt af den påtænkte afgørelse, vil disse lejere efter den almindelige forvaltningsret have partsstatus og dermed have de samme rettigheder som ejere af berørte ejendomme. (s. 79-80)

http://www.tommesensvej.dk/pdf/lovgivning/A.01_L20_som_fremsat.pdf

¹² <http://www.tommesensvej.dk/pdf/tf/8-bilag02-le34.pdf>

Brugerne på Tommesensvej 3A til 21D fremsender indsigelser til den foreløbige tilstandsrapport senest tirsdag den 22. marts 2017.

Indsigelse vedr. nedklassificering af offentlig sti til privat fællesti

Jf. vejloven (1048 om offentlige veje) defineres offentlige veje og offentlige stier som følgende¹³:

- § 1: "Ved offentlige veje forstås i denne lov veje, gader, broer og pladser, der er åbne for almindelig færdsel, og som administreres af stat eller kommune i henhold til denne lov."
- § 96: "Ved offentlige stier forstås i denne lov færdselsarealer, som fortrinsvis er forbeholdt almindelig gående, cyklende og ridende færdsel, og som administreres af stat eller kommune i henhold til denne lov."

Der skelnes med andre ord mellem *offentlig vej* og *offentlig sti*.

Jf. desuden vejlovens § 100¹⁴, "Lovens regler om offentlige veje finder med de fornødne lempelser anvendelse på offentlige stier.", samt den nye vejlovs § 2¹⁵, "Loven finder anvendelse på offentlige veje og offentlige stier, jf. § 3, nr. 2 og 3."

Hele sagen om nedklassificering har alene handlet om nedklassificering af *offentlige veje* og kun ganske få steder i sagsbehandlingen nævnes stier indskudsvist. Byrådet tager ikke stilling til en nedklassificering af *offentlige stier*. Stierne beskrives sporadisk som appendikser til nogle privatiseringstruede kommuneveje, og stierne fremgår ikke af kortmaterialet i forbindelse med sagsbehandlingerne. Stier er eksempelvis slet ikke omtalt i kommunens folder "*Når din vej bliver privat fællesvej*".

Byrådet har således, i øvrigt i lighed med de offentlige veje, ikke varslet en nedklassificering af de offentlige stier med de påkrævede 4 års varsel. End ikke i annoncen pr. 24. september 2016 i Favrskov Posten omtales de offentlige stier. I annoncen pr. 4. oktober 2016 omtales stier, men stiernes status er ikke angivet nærmere.

Den udsendte foreløbige tilstandsrapport for Tommesensvej omtaler kun nedklassificering af *offentlig vej* til *privat fællesvej*.

En nedklassificering af de offentlige stier i sammenhæng med den nuværende privatiseringsproces er ikke i overensstemmelse med vejlovens bestemmelser og er derfor **ugyldig**.

Vedrørende den offentlige sti mellem Tommesensvej og Skovvangsvej ud for Chr. Eriksensvej, så er den angivet som "påtænkt nedklassificeret vej (sti)"(?) på det medsendte

¹³ Jf. i øvrigt ligelydende definitioner i lov om private fællesveje i kap. 4, § 10 nr. 1 og 2.

¹⁴ Jf. LBK nr. 1048 af 03/11/2011

¹⁵ Jf. LBK nr. 1520 af 27/12/2014

kort, hvor den optræder for første gang. Stien er ikke omtalt i teksten, der findes ingen vurdering af den, og den er ikke omtalt i annoncen pr. 4. oktober 2016. Desuden har ejer(e) af Skovvangsvej 20 ikke modtaget nogen tilstandsrapport for stien.

Stien har kun mindre færdselsmæssig betydning for Tommesensvej, idet den fortrinsvis benyttes som skolesti, samt benyttes af kvartererne nord for Tommesensvej som passage til og fra bycentrum. Stien kan ikke nedklassificeres og skal derfor opretholdes som **offentlig sti**.

Indsigelse vedr. nedklassificering af regnvandsbrønde og stikledninger

Tilstandsrapporten mangler oplysninger om anlægstidspunkt, materiale og kort over ledningernes placering og tilslutning til enten regnvandshovedledningen eller spildevandledningen (hvilket muligvis kan forekomme). For at vurdere afvandingselementernes beliggenhed, tilstand m.v. skal der ved udarbejdelsen af tilstandsrapporten foretages en gennemgang af de foreliggende tegninger og optegnelser m.v.

”Beskrivelse af afvandingselementernes beliggenhed, tilstand mv. sker på baggrund af en gennemgang af foreliggende tegninger og optegnelser, samt en besigtigelse af de stedlige forhold. Hvor der måtte foreligge oplysninger fra driftspersonale eller andre, om vejafvandingens tilstand, kan dette indgå i den samlede registrering af oplysninger.”¹⁶

Det kan forekomme mærkeligt, at man i tilstandsrapporten kan vurdere tilstand uden at beskrive brøndenes materiale. Og at man kan vurdere evt. forskudte samlinger og tæring ved visuel inspektion oven på vejen. En korrekt fremgangsmåde vil være at lave en tv-inspektion af alle brønde og ledninger specielt i betragtning af, at Tommesensvej formentlig er anlagt i midten af 1960'erne.

Når der ikke foreligger kort over stikledningernes placering, kan kommunen heller ikke vurdere, hvor vidt, der er ”lunker/sætninger i asfalten over ledningen”¹⁷.

Der er ikke fra Favrskov Kommunes side givet nogen fyldestgørende forklaring på de 3-4 jordfaldshuller fra 2016 eller på de 3 nye, der tilsyneladende er på vej. Det eneste vi har fået oplyst er, at årsagen til at de opstår nok stammer fra før 1992, hvor kloakledningen blev strømpeforet. Til gengæld er regnvandshovedledningen ikke strømpeforet, og det kan derfor ikke afvises, at det måske kan skyldes fejl ved hoved- eller stikledningerne til regnvandsafledning.

Det fremgår heller ikke klart om regnvandsstikledninger er tilsluttet kloakledningen på visse stræk.

¹⁶ Vejledning til bilag 4.1

¹⁷ Vejledning til bilag 4.2

Af vejledningens bilag 4.2¹⁸ kan man få det indtryk at hovedledningen indgår i en nedklassificering, men det beror måske på en fejl?

Insigelser vedr. tilstandsrapporternes indhold:

Vedr. Tilstandsrapportens bilag 1 **Vejens tilstand**

Tilstandsrapporten behandler kun den synlige del af vejbelægningen og således ikke vejkassen, f.eks. årsagen til nedfaldshullerne. Det betyder, at fejl og mangler, der ikke er synlige, ikke bliver medtaget i tilstandsrapporten, hvilket gør den mangelfuld og i værste fald misvisende. Der er ikke taget højde for eventuelle strukturelle skader, der kan svække vejkonstruktionen, f.eks. som de mange tunge lastbillæs i forbindelse med etableringen af regnvandsbassinet ved Bredefeldsvej ser ud til at have gjort¹⁹. Den slags fejl og mangler kan som vi ser på Tommesensvej give sig udslag i sporkøring, revner i slidlaget og sammenbrud i vejkonstruktionen.

En nødtørftig istandsættelse som der lægges op til i tilstandsrapporten, hvor der udelukkende foretages småreparationer uden, at der tages stilling til de dybereliggende problemer i vejen – eksempelvis at finde årsagen til jordfaldshullerne, vil blot for en kort periode visuelt få vejen til at fremtræde acceptabel, selv om der måske i virkeligheden er tale om "et sminket lig".

Den visuelle bedømmelse i tilstandsrapporten, hvor Favrskov Kommune har forlangt et absolut minimum af undersøgelse, borger ikke for, at vejen overdrages i en god og forsvarlig stand til den fremtidige anvendelse. F.eks. har rapportøren ikke kunnet vurdere hvorvidt vand løber uhindret til brønde, hvad det ikke gør over lange stræk på vejen.

Eftersyn til tilstandsrapporten er foretaget 11. maj 2016. Vejret i maj var ifølge DMI: "3. varmeste siden 1874 (sammen med maj 1993) og varmeste maj siden maj 1993". Det havde ikke regnet mellem 4. og 13. maj, hvilket ikke giver den bedste mulighed for at konstatere noget vedr. regnvand. Der var i samme periode mellem 13 og 15 solskinstimer pr. døgn.

Bilag 8

¹⁸ Vejledning til bilag 4.2

¹⁹ Jeg kan oplyse, at jordmængden som er kørt væk er cirka 13.500 m³, og der er kørt på cirka 800 læs. Det svarer til ca. 16-17 m³ pr. læs og ca. 30 ton pr. læs. En lastbil vejer ca. 18 ton, ca. i alt 48 ton for både bil og jord. Venlig hilsen Peter Dyhre Fagkoordinator; Favrskov Forsyning.



Jordfaldshuller – vandførende lerlag

Trafik og Veje: Der blev ikke konstateret fejl/brud på kloakledningerne i forbindelse med retableringen af de opståede huller, hvorfor der blot blev fyldt op med sand/grus og efterfølgende asfalteret. En mulig forklaring på årsagen er, at undermineringen af vejbanen

stammer fra før spildevandsledningen på Tommesensvej blev renoveret (foret), hvilket blev udført i 1992. (2. november 2016)

Jordfaldshuller – heraf var der under et hul ud for Tommesensvej 20 forsvundet ca. 2 m³ af underlaget. Hullet var ca. 50 cm dybt og havde en diameter på ca. 250 cm. Da man gravede ud fandt man i en dybde af ca. 80 cm et vandførende lerlag på ca. 20 cm (se billede ovenfor). Ifølge entreprenøren var det nødvendigt at fjerne det, inden der blev fyldt op med sand/grus.

Ved et jordfaldshul ud for nr. 24 kunne man konstatere, at der var meget vådt nede i hullet. Her havde der for 5-6 år siden været et stort jordfaldshul. Området synker stadig.

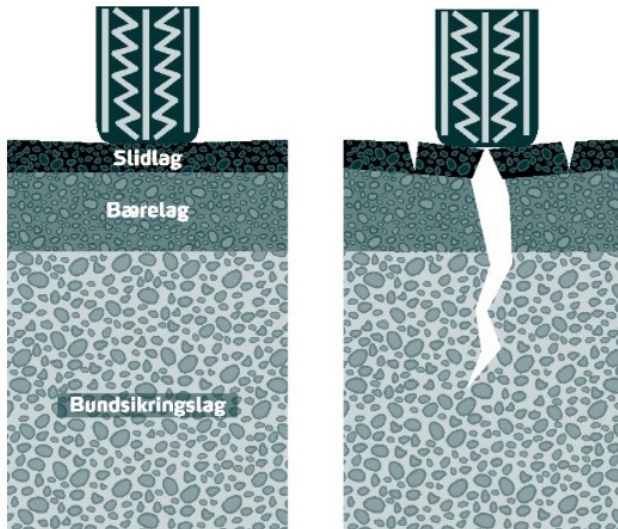
Vi formoder, at det vandførende lerlag ikke kun er isoleret til at være ved disse to huller, hvorfor der potentielt er større områder under vejbelægningen, hvor der er undermineringer i form af et vandførende lerlag. Så vidt vi kan se, er der mindst 2-3 nye jordfaldshuller under udvikling.

Vi har udbedt os tegninger af Tommesensvejs længde- og tværprofil mv. til en faglig vurdering af vejens opbygning sammenholdt med belastningen. Det har vi ikke fået²⁰.

Vedr. Tilstandsrapportens bilag 2 **Bituminøse belægninger**

Pr. primo oktober 2016 var der ved vores optælling **27** revner i asfalt og **28** synlige lunger. Der er konstateret en lang række usynlige lunger ved at banke på asfalten. Mange af de usynlige lunger er fremkommet ved underminering af underlaget, fordi asfalt og kantsten ikke slutter tæt over ca. halvdelen af vejens længde.

²⁰ Brev af 15. november 2016 til Favrskov Kommune, samt kommunens svar af 23. december 2016.



En vej består af et tyndt slidlag for oven og et tykt bærelag og bundsikringslag for neden. Slidlaget er vejens regnfrakke, og går det i stykker, trænger vand og frost ned og ødelægger det kostbare bærelag. Det er derfor det er 2 - 3 gange så dyrt at rette op på en forfalden vej som at vedligeholde det relativt billige slidlag i tide.



"Usynlige" lunger, der er brudt sammen.

Vedr. Tilstandsrapportens bilag 3 **Sten- og flisebelægning**

I tilstandsrapportens bilag 3 for Tommesensvej er angivet, at der pr. 11. maj 2016 er 22 knækkede fliser og 16 med afskalning.

Pr. primo december 2016 var der ved vores optælling **111** knækkede fliser og **130** med afskalninger. Det svarer til, at der på et halvt år – og det endda i sommermånederne – er sket skader med en hastighed på henholdsvis 505 % og 812 %. Det kunne antyde, at videoinspektionen er mildest talt misvisende.

Hvis nedbrydningen af fliserne fortsætter med samme hast, så vil der næppe være én hel flise i løbet af ganske få år.

Pr. primo december 2016 var der ved vores optælling **58** knækkede og beskadigede kantsten, **2** manglende kantsten og **219** for lave kantsten.

Det er generelt for hele Tommesensvej, at der trænger til en opretning af fortove. Der er for stor forskel på bag- og forkant af fortovene - mellem 2 og 7 centimeter, hvilket gør det vanskeligt for kørestolsbrugere. Dette er især uheldigt, da der er en del ældreboliger på Tommesensvej.

Vedr. Tilstandsrapportens bilag 4.1 **Afvanding - brønde**

Tilstandsrapporten mangler oplysninger om anlægstidspunkt og materiale.

Det kan forekomme mærkeligt, at man i tilstandsrapporten kan vurdere brøndenes tilstand uden at beskrive brøndenes materiale samt, at man kan vurdere evt. forskudte samlinger og tæringer ved visuel inspektion **oven** på vejen. En korrekt fremgangsmåde vil være at lave en tv-inspektion af alle brønde og ledninger.

Adskillige steder på vejen "løber overfladevand ikke uhindret til brønd"²¹, men lægger sig i større eller mindre vandpytter (lunker) langs fortovene, hvor det mange steder løber væk gennem de åbne revner mellem vejbelægning og kantsten.

Iflg. tilstandsrapporten er Tommesensvej i alt 549 meter lang, her er i alt 9 vejbrønde i hver side – hvilket svarer til én vejbrønd pr. 61 meter.

Vi har optalt minimum 25 steder, hvor overfladevandet ikke uhindret løber til brøndene, herunder flere steder bl.a. pga. de lange afstande mellem regnvandsbrøndene.

Der forefindes 3 riste til regnvandsbrønde som er forkert monteret og delvist asfalteret, sådan at de ikke kan åbnes. Samme riste er monteret i opkørsler, hvorfor regnvandet kun vanskeligt kan afledes.

Vi har forespurgt Favrskov Kommune, om hvornår ledningsanlægget er etableret? Og har udbedt os tegninger og anden dokumentation, samt hvilke krav til dybde, fald mv. rørene er lagt efter? Når man fra kommunens side svarer, at "*Der drejer sig bl.a. om spørgsmålene vedrørende regnvandsledninger og brønde, idet arbejdet er udført af eksterne og ikke kommunen.*" Dette er ikke korrekt, idet kommunen dels var bygherre og dels ifølge Spildevandsplan 2013 har ansvar for regnvandsafledningen.²²

Vedr. Tilstandsrapportens bilag 4.2 **Afvanding – ledninger**

Favrskov Kommune har ikke medsendt tegninger, kort eller optegnelser over afvandingselementernes beliggenhed og beskaffenhed, eller oplysninger om årstal for

²¹ Vejledning til bilag 4.1

²² Brev af 15. november 2016 til Favrskov Kommune, samt kommunens svar af 23. december 2016.

etablering af afvandingselementerne. Favrskov Kommune har ikke på entydig vis beskrevet, hvorvidt regnvandshovedledningen skal nedklassificeres.

Det kan forekomme mærkeligt, at man i tilstandsrapporten kan vurdere tilstand uden at beskrive stikledningernes materiale samt, at man kan vurdere evt. forskudte samlinger og tæringer ved visuel inspektion **oven** på vejen.

Tilstandsrapport Vejledning, bilag 4.2: "Ingen lunke/sætning i asfalten over ledningen". Hvis vi ikke ved hvor ledningerne løber, hvordan kan vi så vide hvilke lunker der kan stamme fra stikledningerne?

Det er ej heller beskrevet, hvorvidt og i hvilket omfang regnvandsstikledninger er tilsluttet kloakledningen.

Visse steder på vejen kan ledningerne ikke bortlede regnvandet tilstrækkeligt hurtigt. Det betyder, at vandet i stedet trænger ind og presses op gennem husets egne nedløb f.eks. Tommesensvej 16.

En korrekt fremgangsmåde vil være at lave en tv-inspektion af alle brønde og ledninger.

Vedr. Tilstandsrapportens bilag 6

Vejens udstyr

Ingen bemærkningerne.

Indsigelse vedr. vejret

Bredefeldtsvej 17

Grundejeren på Bredefeldtsvej 17 ønsker **ikke** vejret til Chr. Eriksensvej og Enghavevej, da vedkommende har vejret til Tommesensvej.

Sammenfatning

1. Favrskov Kommune har ikke overholdt vejlovens § 90 stk. 5 første punktum, idet kommunen **ikke** primo juli 2012 har **kundgjort** vejbestyrelsens **påtænkte** beslutninger efter stk. 1-4 **i de stedlige blade**. Fire års fristen er ikke overholdt og processen må annulleres.

2. Favrskov Kommune har ikke overholdt vejlovens § 90 stk. 5 andet punktum, idet kommunen **ikke** primo juli 2012 **samtidigt har underrettet ejere og brugere af ejendomme**, der må skønnes at blive berørt af de påtænkte beslutninger. Fire års fristen er ikke overholdt og processen må annulleres.

3. Brugere af ejendomme (Tommesensvej 3A til 21D), der må skønnes at blive berørt af de påtænkte beslutningerne har ikke fået tilsendt den foreløbige tilstandsrapport²³ før 21. december 2016. Derfor kan indsigelsen vedr. numrene Tommesensvej 3A til 21D kun omfatte den principielle del af indsigelsen. **Brugere af ejendommene** Tommesensvej 3A til 21D fremsender indsigelse vedr. dette vejstykke senest tirsdag den 22. marts 2017.

4. Favrskov Kommune har i perioden 5. februar 2013 til 3. august 2016 på bl.a. kommunens hjemmeside tilkendegivet at nedklassificeringens starttidspunkt var **2017**.

Vi mangler stadig en forklaring på, hvad Favrskov Kommune ville oplyse med "bjælken": "*Nedklassificeringen er udsat til 2013*".

5. Favrskov Kommune har ikke før 5. oktober 2016 offentliggjort, at offentlige stier skulle nedklassificeres, hvorfor vejlovens § 90. stk. 5 ikke er overholdt.

6. Favrskov Kommune kan ikke lovligt nedklassificere afvandingsselementer, idet der ikke er foretaget en konstatering af afvandingsselementernes beliggenhed, tilstand mv. på baggrund af en gennemgang af foreliggende tegninger og optegnelser og disse er ikke vedlagt tilstandsrapporten.

Favrskov Kommune har ikke på entydig vis beskrevet, hvor vidt hovedledningerne skal nedklassificeres.

7. De tilsendte foreløbige tilstandsrapporter er af en sådan kritisabel karakter, at der f.eks. er en forskel på 505 % på tilstandsrapportens registrerede knækkede fliser og Initiativgruppen Tommesensvejs gennemgang af vejens fliser. Det kan kun kaldes en useriøs og langt fra retvisende gennemgang fra Favrskov Kommunes side. (Vi skal ikke undlade at påpege den store forskel der er mellem Favrskov Kommunes tilstandsrapport Hagenstrupparken og Sofienlund Parken Ulstrup og Teknologisk Instituts tilsvarende tilstandsrapporter.)

8. Favrskov Kommunes motiv for den påtænkte nedklassificeringen af de offentlige veje har **ikke baggrund i en samlet trafikal vurdering**, en sådan er aldrig blevet fremlagt, og desuden er der ikke sket trafikale ændringer på f.eks. Tommesensvej. Den påtænkte nedklassificering er alene begrundet i økonomi, omskrevet med eufemismen "harmonisering".

Baggrunden for nedklassificeringen findes i den nedskærings-, eller budgetaftale 2011-14 partierne indgik den 30. september 2010, hvor der skulle findes ret store besparelser. Her beslutes at spare (R-11) "Nedklassificering af boligveje" i alt 3.000.000 kr. over en treårig periode.²⁴

Alene af den grund vil en nedklassificering ikke være at betragte som lovlig, da man ikke efter vejloven (1048)²⁵ måtte nedklassificere offentlige veje og stier af overvejende

²³ Jf. Vejlovens § 90. stk. 10

²⁴ Aftale om budget 2011-14, s. 11

²⁵ Jf. LBK nr. 1048 af 03/11/2011

økonomiske grunde, hvilket i øvrigt siden er præciseret i den nye vejlovs § 15²⁶, samme bemærkninger findes i lovens bemærkninger s. 46.²⁷

9. Samlet set opfylder Favrskov Kommune ikke vejlovens krav²⁸, hvorfor tilstandsrapporterne må betragtes som ugyldige.

Privatiseringen vil i øvrigt ramme meget skævt og kan være en voldsom personlig økonomisk udskrivning for nogen af de privatiseringsramte - og på den måde udgør privatiseringen en meget skævvreden **skjult grundskat**.

Vejdirektoratet

Vi skal ikke undlade at gøre opmærksom på, at vi vil indklage Favrskov Kommunes procedure for Transportministeren jf. § 4 stk. 2 i Vejloven, idet vi forventer, at Transportministeren vil omgøre beslutningen som følge af den omfattende og alvorlige manglende overholdelse af Vejlovens bestemmelser.

Indsigelsesfrister

Favrskov Kommune oplyser i Nyhedsbrev nr. 4. *"Det er vigtigt at understrege, at lejernes høring ikke rykker ved den tidligere udmeldte høringsfrist for grundejere."* Da tilstandsrapporten beskriver **hele** Tommesensvej og ikke beskriver de enkelte matrikler, så har vi på Tommesensvej besluttet at lave en fælles indsigelse for alle på Tommesensvej og derfor bør indsigelsesfristen udskydes til den 22. marts 2017. Initiativgruppen Tommesensvej mener, at fristen gælder på lige fod for alle ejere og brugere på Tommesensvej, hvorfor vi forbeholder os ret til at komme med ændringer til indsigelsen for hele Tommesensvej til og med 22. marts 2017.

Vejlaug

Beboerne på Tommesensvej er enige om **ikke** at oprette et vejlaug.

²⁶ Jf. LBK nr. 1520 af 27/12/2014

²⁷ "Det er fremhævet, at der skal være tale om trafikal planlægning. En beslutning efter den foreslåede § 15, der kun er begrundet i økonomiske hensyn, vil ikke være lovlig."

²⁸ Jf. LBK nr. 1048 af 03/11/2011

Med venlig hilsen

På vegne af 34 ejere (husstande) og 38 brugere (husstande) på Tommesensvej samt Chr. Eriksensvej 13 og Bredefeldsvej 17.

(Fuldmagter vedlægges)

NB! Ved svar fra Favrskov Kommune bedes disse fremsendt **individuel**t til samtlige ejere og brugere på Tommesensvej samt Chr. Eriksensvej 13 og Bredefeldsvej 17.

Initiativgruppen Tommesensvej

<http://tommesensvej.dk>
initiativgruppen@tommesensvej.dk

Kontaktperson: Per Holm Knudsen

Tommesensvej 2, 8450 Hammel
53 63 20 03
initiativgruppen@tommesensvej.dk

Bodil Jensen, Tommesensvej 1B, 8450 Hammel
Gunnar Henriksen, Tommesensvej 3A, 8450 Hammel
Bent Andersen, Tommesensvej 16, 8450 Hammel
Else Marie Pedersen, Tommesensvej 22, 8450 Hammel
Thomas Nørgaard, Tommesensvej 30, 8450 Hammel
Kim Deleuran, Tommesensvej 42, 8450 Hammel
Niels Kristian Salhøj, Chr. Eriksensvej 13, 8450 Hammel

<http://tommesensvej.dk/medlemmer.htm>



SELVBETJENING

- > Tid til pas
- > Flytning
- > Vielse

[se alle](#)

FOR BORGERE

- > Pasning 0-6 år
- > Voksne og ældre
- > Byg og bolig

[se alle](#)

FOR ERHVERV

- > Grunde og ejendomme
- > Landbrug
- > Miljø

[se alle](#)

OM KOMMUNEN

- > Budget 2012-2015
- > Postlister
- > Indkøb og udbud

[se alle](#)

POLITIK OG PLANER

- > Byrådet
- > Planer og høringer
- > Politiske dagsordner

[se alle](#)

Genbrugsstation

Åbningstider

Hvis du... (klik for flere)

Har været ude for et uheld
 Skal flytte hjemmefra
 Er ny borger eller turist
 Har brug for akut hjælp
 Venter barn
 Skal ud at rejse
 Skal have dit barn passet
 Skal have dit barn i skole

Kontakt

Administrationen
 Borgerservice
 Byggesagsafdelingen
 Familierådgivningen
 Handicap- og psykiatrirådgivningen
 Jobcenter Favrskov
 Pladsanvisningen
 Visitationen

borger.dk

NEM ID

eBoks.dk

**Hent inspiration på Naturportalen****Nyheder**

17-07-2012

Kampagne sætter fokus på brande antændt af ukrudtsbrændere

I 2011 opstod omkring 200 brande på grund af ukrudtsbrændere. Sikkerhedsstyrelsen og Beredskabsstyrelsen sætter fokus på sikker brug af redskabet i en film og en temaside på nettet.



17-07-2012

Girokort til ejendomsskat på vej

Sidst i juli sender Favrskov Kommune girokort ud til 2. rate af årets ejendomsskat. Har du ikke modtaget girokortet 1. august skal du kontakte Opkrævningen på 8964 1010.



16-07-2012

Ferielukning i administrationen

Administrationen i Favrskov Kommune har ferielukket i ugerne 29 og 30 (16. juli-29. juli). Borgerservicecentret og pension- og boligstøtteamet, Skovvej 20 i Hinnerup og borgerservice på bibliotekerne har åbent i den normale åbningstid hele sommeren.

15-07-2012

Renovering af p-plads ved Rønbækskolen

Arbejdet med at renovere den store p-plads ved Rønbækskolen i Hinnerup er lige gået i gang. Også vejen langs skolen ned mod de to haller og svømmehallen bliver renoveret.



14-07-2012

Forpagter til Café Sløjfen søges**Selvbetjening**

Digital pladsanvisning
 Din Barsel
 Søg boligstøtte
 Digital flytteanmeldelse
 Bestil sundhedskort
 Bestil tid til pas

Job i kommunen

Se alle ledige stillinger

Aktuelt

Digital post
 Detailhandelsanalyse
 EAN-numre
 Takster

Det sker

Se hvad der sker i Favrskov

Hinnerup og Hadsten - 150 år**Living and working in Favrskov?**

Living and working
 in Favrskov

14-07-2012

Pladsanalyse bruges som styringsredskab

Den nyeste pladsanalyse for 2012-2016 på dagtilbudsområdet viser, at der for de 0-2 årige stort set er balance mellem antallet af pladser og behovet for pasning. For de 3-6 årige er der derimod udsigt til et stigende overskud af pladser frem til 2016.



13-07-2012

Tag med på inspirationstur til Kongeåen

LAG Favrskov er involveret i udviklingen af et stisystem i Nørreådalene ved Randers. For at finde gode ideer til det projekt er alle interesserede inviteret på en inspirationstur til Kongeåen 18. august 2012.

12-07-2012

Harmonisering af veje - offentlige veje privatiseres

Favrskov Byråd vedtog 26. juni en plan, der på sigt ændrer 106 km offentlig vej til privat vej. Dette sker for at harmonisere serviceniveauet i kommunen. Samtidig bliver al vejbelysning kommunalt - også det, der i dag er privat - for at sikre trafiksikkerhed og tryghed.



12-07-2012

Hent inspiration i Naturportalen

I sommerferietiden venter mange oplevelser på os i den store verden. Men de kan også vente lige om hjørnet. Hvis du er til naturoplevelser giver Naturportalen dig et godt overblik over nogle af kommunens skønne naturperler.



11-07-2012

Endnu ti grunde solgt i Humlehaven i Hinnerup

47 grunde i Humlehaven i Hinnerup har været i udbud af to omgange, og der er kun 11 ledige grunde tilbage. Det er et flot resultat i en tid, hvor det kan være svært at sælge grunde, siger borgmester Nils Borring.

Bilag 2

[Oversigt over vejene](#)

[Hvordan kommer vi videre?](#)


[FAQ](#)

[Borgermøde](#)

[Natur og miljø](#)

[Beredskab](#)

[Kultur, fritid og oplevelser](#)



Byrådet i Favrskov Kommune vedtog på byrådsmødet den 26. juni 2012, at der skal igangsættes en nedklassificering af en række veje i kommunen. Baggrunden for at nedklassificere vejene er, at der skal ske en harmonisering af vejene. I byerne i den østlige del af kommunen er, stort set alle boligveje private fællesveje, hvorimod i den vestlige del af kommunen er, stort set alle boligveje i byerne offentlige. Dette betyder, at der er en skævvridning i forhold til hvilke pligter og udgifter den enkelte borger har. Derfor er det valgt, at der skal ske en harmonisering af vejenes status i kommunen.

Der er gennemført en lovændring, som ændrer grundlaget for nedklassificering af offentlige veje til private fællesveje. Der kan læses mere om, hvad lovændringen betyder i Lovbekendtgørelse 2011-11-03 nr. 1048 om offentlige veje og Lov 2010-12-21 nr. 1537 om private fællesveje.

Sidst opdateret: 28-11-2012

Næste opdatering:

Email til redaktør: [Torben Illum](mailto:Torben.Illum@favrskov.dk)

Side ID: 7952



Ubeboet hus stod i flammer

Af Michael Wulff Hansen

HAMMELFalck i Hammel rykkede natten til forrige onsdag ud klokken 04.47, da der indløb melding om brand i et hus på Thostrupvej øst for Thorsø.

"Vi fik i meldingen fra alarmcentralen besked om, at det var et ubeboet hus," fortæller indsatsleder Henrik Thue Pedersen, Favrskov Brandvæsen. Da brandbilerne nåede frem, stod flammerne ud

gennem taget i den to-etagers ejendom.

"Hele 1.salen var over-tændt og udbrændte ligesom stuen, mens resten af huset fik sod og røgskader," siger indsatslederen.

Han kunne vende hjem med sine brandfolk efter fire timers indsats klokken 8.40.

Årsagen til branden efterforskes stadig af politiet, før redaktionens slutning mandag eftermiddag.

Privatisering af veje lidt træls

Af Erling Baastrup

FAVRSKOV Byråd har konfirmeret den liste over villaveje, som om fire år overdrages til vejlag (vejlaug) af privat karakter. Men det blev uden den store festivitas.

"Det er en lidt træls beslutning. Det bliver ikke en festdag, når det gennemføres, men en harmonisering er nødvendig. Og det er mere det, det drejer sig om, frem for at det er et spareforslag. Jeg indstiller forslaget til godkendelse. Mere af nødvendighed end af kærlighed," fortalte formanden for teknik- og miljøudvalget Charlotte Green (K), da Favrskov Byråd behandlede det forslag, som har været debatteret længe, og som handler om, at en del villaveje overgår fra kommunal drift til privat.

Bedre den anden vej

Dan Jensen (S) krømpede sig meget. Han kunne sagtens følge borgerne.

"Forslaget blev skabt i ondskabens år. Nu har vi balance i økonomien, så måske var det bedre at gå den anden vej, altså at lade kommunen overtage de private veje." Lød det.

Men så kom tilføjelse: "Jeg vil dog ikke løbe fra et budgetforlig."

Seks millioner

Hvis man skal gå den vej, hvor kommunen overtager, koster det omkring seks millioner:

"Den forskel er ikke småpenge. Dem kan vi ikke lige finde," konstaterede Michael Tersbøl (SF).

"Man har ikke set mig løbe fra aftaler. Det sker heller ikke nu," lød det fra Kurt Andreassen (V), der bestemt ikke var tilhænger af forslaget.

Og han kunne garantere, at han vil holde øje med, om der kommer fordele ved, at der laves overenskomster mellem kommunen og vejlaugene på vedligeholdelsen.

Byrådet måske på Tour

Af Erling Baastrup

FAVRSKOV På januars byrådsmødet i Favrskov var der et par uskyldige forslag til flytning af et par mødedatoer. Vedtaget uden problemer.

Men så foreslog Chr. Møller-Nielsen på Venstre-gruppens vegne, at byrådsmøderne i maj, juni, august og september skulle afholdes andre steder end i byrådsalen i Hammel.

Formålet var at gøre borgerne mere interesserede i, hvad der sker i byrådet.

Det var lidt af en overraskelse, da forslaget ikke havde været behandlet i noget


udvalg eller været på byrådets dagsorden.

Sendt i udvalg

Fra flere partier blev der udtrykt positivitet over for forslaget, men ikke over for processen.

"Det har end ikke været nævnt på gruppeformandsmødet," sagde Erik Høeg fra SF, og han ville nu overveje, om han fremadrettet ville være med til gruppeformandsmøderne.

Forslaget blev sendt i økonomiudvalget og administrationen, og det kommer så formodentlig tilbage til byrådet næste gang.



Favrskov Kommune

Skovvej 20, 8382 Hinnerup
favrskov@favrskov.dk
www.favrskov.dk

Åbningstider

Mandag	09.30-15.00
Tirsdag	09.30-15.00
Onsdag	LUKKET
Torsdag	12.00-17.00
	*BS til kl. 18.00
Fredag	09.30-12.00

*Borgerservice i Hinnerup, Skovvej 20

Telefontider

Mandag	09.00-15.00
Tirsdag	09.00-15.00
Onsdag	LUKKET
Torsdag	09.00-17.00
Fredag	09.00-12.00

Tlf.: 89 64 10 10

Nogle afdelinger har særlige telefontider. Find dem på:

www.favrskov.dk/kontakt

Se kommunens ledige stillinger på

www.favrskov.dk/job



Favrskov
Kommune

Information til borgerne

Tilbud på renoveringsopgave

Denne annoncering vedrører tilbud på renovering af Søndergade i Hadsten udført i partnerskab.

Opgavens art:

Opgaven omfatter detailprojektering og udførelse, i tæt samarbejde med rådgiver og kommune, af belægningsarbejder, omlægning af ledninger og kabler med mere. Belægningsarealet udgør ca. 3.600 m².

Varighed:

Projekteringsperioden begynder i uge 11 (2013). Anlægsarbejdet forventes udført i sommermånederne 2013.

Ordregiver:

Favrskov Kommune, Skovvej 20, 8382 Hinnerup
Kontaktperson: Maria F. B. Olesen, maol@favrskov.dk

Tildelingskriterium:

Det økonomisk mest fordelagtige bud. Tildelingen sker ud fra pris, nøglemedarbejderes erfaring med lignende opgaver, de bydendes beskrivelse af deres deltagelse i partnerskabsarbejdet. De nøjagtige kriterier fremgår af udbudsmaterialet.

Bestilling af udbudsmateriale:

Udbudsmaterialet rekvireres hos COWI A/S, Christina Søndergaard csd@cowi.dk fra 5. februar 2013. Materialet bliver sendt digitalt.

Informationsmøde:

Der afholdes informationsmøde for interesserede entreprenører fredag 8. februar kl. 12.30 i byrådsalen i Hammel.

Spørgsmål til udbudsmateriale:

Eventuelle spørgsmål til udbudsmaterialet skal sendes til COWI A/S, Christina Søndergaard csd@cowi.dk senest 13. februar 2013. Indkomne spørgsmål bliver besvaret 15. februar 2013.

Afgivelse af tilbud:

Tilbud skal være COWI A/S i hænde senest fredag 22. februar 2013 kl. 12.00. Tilbuddet kan fremsendes pr. post til COWI A/S, Jens Chr. Skous Vej 9, 8000 Aarhus C., att.: Christina Søndergaard eller pr. mail til csd@cowi.dk

105 km offentlige veje bliver til private fællesveje

Favrskov Byråd vedtog 29. januar 2013 en plan, der på sigt ændrer 105 km offentlige veje til private fællesveje. Det sker for at harmonisere serviceniveauet i kommunen. Samtidig bliver vejbelystningen kommunal – også det, der i dag er på private fællesveje – for at sikre trafiksikkerhed og tryghed.

Vejene overdrages tidligst i 2017 og senest i 2019. I perioden frem til da udarbejdes foreløbige tilstandsrapporter, der kommer i høring hos de berørte borgere. Herefter udarbejdes en endelig tilstandsrapport, og vejene gøres klar til overdragelsen.

Med harmoniseringen af vejene ophører Favrskov Kommunens pligt til at vedligeholde de berørte veje og stier.

Belysning er en kommunal opgave

Byrådet vedtog i samme forbindelse et forslag om at fastholde vejbelystning som en kommunal opgave. Belysning vurderes at have stor betydning for både trafiksikkerhed og tryghed. Favrskov Kommune overtager derfor ansvaret for belysningen på de private fællesveje, hvor belysningsanlægget i dag er privat.

Forældrecafeer i Favrskov Kommune

Sundhedsplejens forældrecafeer er et tilbud til gravide og forældre med nyfødte og småbørn. Der vil være mulighed for at mødes med andre forældre, udveksle erfaringer og få råd og vejledning om dit barn.

Der er cafeer i Hinnerup, Hammel, Hadsten, Voldum, Laurbjerg, Ulstrup og Thorsø. Læs mere om adresser og tidspunkter på www.favrskov.dk under Sundhed/Sunde børn og unge/Sundhedsplejen.

Bilag 4

Tilbage

Ny mulighed for at få informationer om omklassificering

25. maj 2016 er der endnu et borgermøde om omklassificering af veje i Favrskov Kommune. Politikerne stiller op sammen med forvaltningen og vil forsøge at besvare alle spørgsmål.

Tilbage i januar måned var borgermødet i InSide om at ændre en del offentlige veje til private fællesveje i Favrskov Kommune det helt store trækplaster. Flere måtte gå forgæves, da der ikke var plads i den store sal. Derfor blev der allerede dengang planlagt endnu et møde, og med mødested i Ulstrup Hallerne er der håb om, at der er plads til alle interesserede 25. maj.

Byrådet har vedtaget en plan, der i perioden 2017-2019 skal ændre en del offentlige veje til private fællesveje. Omklassificeringen sker for at harmonisere på tværs af de tidligere kommuneskel, så grundejerne i Favrskov Kommune har ens vilkår, uanset hvor de bor i kommunen.

I den østlige del af kommunen – blandt andet Hadsten og Hinnerup - har mange af fællesvejene været private i flere år.

Borgmester Nils Borring deltog i det første borgermøde i januar og er også med igen 25. maj.

- Uanset hvad vi gør, så bliver omklassificeringen aldrig en sag, alle er 100 procent positive omkring. Der er mange holdninger til det og meninger om, hvad der er rimeligt at pålægge borgerne. Ved borgermødet i januar havde de fremmødte mange spørgsmål, og på mødet kunne de ikke få svar på dem alle. Jeg håber, at vi denne gang kan svare på de fleste spørgsmål og ellers sørge for at finde svarene efterfølgende. Og så håber jeg, at vi på mødet kan undgå at bruge tid på at diskutere beslutningen, for den er truffet, siger Nils Borring.

Som formand for Teknik- og miljøudvalget kender Kurt Andreassen også sagen indgående, og han er enig med borgmesteren i, at det er en svær sag at sælge.

- For mig at se handler det derfor om, at borgerne kan få svar på eventuelle spørgsmål om omklassificeringen, så de føler sig bedre oplyst efter borgermødet. Vi må anerkende, at de fleste borgere er på ukendt territorie, når det kommer til at vedligeholde veje og tage ansvaret for det. Det kan give usikkerhed og en kritisk indstilling. Vi håber, vi kan imødekomme meget af det ved at informere bedst muligt og guide borgerne til eksempelvis at etablere vejlaug, siger Kurt Andreassen.

Cookies

æt foregår 25. maj 2016 kl. 19.00-21.00 i Ulstrup Hallerne.

Dato: 12. maj 2016

Senest opdateret: 12. maj 2016

Åbningstider

Besøgstid:

Mandag 9.30-15.00

Tirsdag 9.30-15.00

Onsdag Lukket

Torsdag 12.00-17.00

(Borgerservice til kl.18.00)

Fredag 9.30-12.00

Telefontid:

Mandag 9.00-15.00

Tirsdag 9.00-15.00

Onsdag Lukket

Torsdag 9.00-17.00

Fredag 9.00-12.00

Særligt om nedklassificering af offentlige veje til private [6]

Forslaget indeholder i § 105, nr. 4-5 forslag til ændringer af proceduren i forbindelse med nedklassificering af offentlige veje til private.

Ved en nedklassificering nedlægges en vej som offentlig vej, men opretholdes som privat fællesvej eller privat vej.

Ved en vejs nedklassificering til privat fællesvej, bliver vejen omfattet af privatvejslovens bestemmelser, herunder om grundejernes pligt til vedligeholdelse. Der er ikke nødvendigvis tale om, at ejendomsretten overgår til grundejerne. Privatvejsloven indeholder ikke bestemmelser om, hvem der skal eje en privat fællesvejs areal, men kommunen skal ved nedklassificeringen beslutte, hvem der skal eje vejarealet, og hvem der skal have vejret til vejen. Ejere af private fællesveje har ingen forpligtelser til vedligeholdelse m.v. efter privatvejsloven.

De foreslåede ændringer af proceduren betyder, at kommunerne skal offentliggøre planer om nedklassificering af kommuneveje til private mindst 4 år før nedklassificering, at kommunerne skal udfærdige tilstandsrapporter, der dokumenterer, at vejene er i god og forsvarlig stand til den fremtidige brug, at grundejere, der ikke er enige i tilstandsvurderingerne kan klage over dem.

Formålet med forslaget er at give grundejerne en bedre retsstilling på området. Dels ved at give grundejerne tid og mulighed for at kunne indrette sig på at overtage både det praktiske og økonomiske ansvar for vejens vedligeholdelse, dels at sikre grundejerne imod at skulle overtage forpligtelsen til vedligeholdelse af dårligt vedligeholdte veje.

Information til borgerne

Høring om nedklassificering af veje

Byrådet har truffet en foreløbig beslutning om, at en række kommunale veje skal nedklassificeres til private fællesveje i Favrskov Kommune. De veje, det drejer sig om, er nævnt nedenfor. Beslutningen er truffet i medfør af vejlovens (lovbekendtgørelse nr. 1048 af 3. november 2011) §§ 23 og 90. Vedligeholdelse af vejene overdrages efter nedklassificeringen til grundejerne.

Begrundelse for beslutningen

Kommunen har besluttet samlet at nedklassificere i alt ca. 79 km kommuneveje. Beslutningen er truffet for at harmonisere vejenes status. Kommunen har vurderet, at vejene ikke har en sådan betydning for den almene trafik, at vejene bør være offentlige veje. Veje, der ikke har betydning for den almene trafik, bør efter kommunens opfattelse være private fællesveje. Det er allerede tilfældet for en meget stor del af disse veje i den øvrige del af kommunen.

Vejret til vejene og ejerskab til vejarealer

I forbindelse med nedklassificeringen skal kommunen beslutte, hvilke ejendomme der fremover skal have vejret til vejen, og hvem der skal eje vejarealet. Det står i vejlovens § 90, stk. 4.

Favrskov Kommune har besluttet, at kommunen fortsat skal eje vejarealerne.

Der sendes breve til de berørte grundejere i uge 38 via e-Boks eller med posten til borgere, der ikke er tilmeldt e-Boks. Hvis der træffes endelig afgørelse om nedklassificering, vil beslutningerne om vejret og ejerskabet til vejarealet blive tinglyst i forlængelse af afgørelsen.

De ejendomme, der skal have vejret til vejene, fremgår af nedenstående liste over de veje, som nedklassificeres. Foruden naboerne til de nedklassificerede veje, tilkommer der i mange tilfælde vejret til ejerne langs tilstødende veje.

Vejlovens § 90, stk. 2 og 6, og § 91

I forbindelse med beslutningen skal kommunen oplyse om indholdet af vejlovens § 90, stk. 2 og 6, og § 91. Da vejene opretholdes som private fællesveje, har disse bestemmelser ikke umiddelbart videre betydning i denne sag. Bestemmelserne i § 90, stk. 2 og 6, skal sikre, at en vej ikke nedlægges fuldstændigt, hvis den efter matrikelkortet er eneste adgangsvej til en ejendom eller i øvrigt er vigtig for en ejendom. Vejen kan derfor i de tilfælde kræves opretholdt helt eller delvis som vej (men ikke nødvendigvis som offentlig vej). Afviser kommunen et krav om at opretholde vejen, kan man kræve, at kommunen indbringer spørgsmålet for taksationsmyndighederne. Herudover er der i § 91 bestemmelser om, hvad der skal ske med et vejareal, når vejen nedlægges fuldstændigt.

Tilstandsrapporter

Vejene kan kun overdrages til grundejerne, hvis de er i god og forsvarlig stand. Tilstandsrapporter over vejene sendes ud til de berørte borgere i uge 38. Rapporterne sætter fokus på vejenes stand, og hvad der eventuelt skal udbedres inden overdragelsen. Tilstandsrapporterne kan ses på www.favrskov.dk.

Bemærkninger

Såvel beslutningen som tilstandsrapporterne er i høring i 12 uger – det vil sige frem til fredag 23. december 2016, hvor eventuelle bemærkninger til beslutningen og/eller tilstandsrapporterne skal være kommunen i hænde. Høringssvar skal sendes til omk@favrskov.dk eller Favrskov Kommune, Teknik og Kultur, Skovvej 20, 8382 Hinnerup.

Liste over veje, der nedklassificeres, og ejendomme med vejret til vejene:

Ahornvej, Laurbjerg: Ahornvej 1-3 og 4-8, Askevej 1B, Nørregade 8
Aldrupvej: Aldrupvej 1-9 og 2-4,
Amdrupvej: Amdrupvej 6-20, matr.nr. 1h og 6e Ødum By, Ødum
Amstrup Bakker: Amstrup Bakker 1-5, 2-50, 29-39, 49-51, 69-83
Anemonevej, Laurbjerg: Anemonevej 6-10
Askevej: Askevej 1A-1B og 2-14, Ahornvej 8, Østergade 10-12
Bakkedraget: Bakkedraget 3-9 og 4-10, Urbakkevej 24-26
Banealle, Thorsø: Banealle 3 og 6a, Matr.nr. 33a Thorsø By, Thorsø
Baunegårdsvej: Baunegårdsvej 1-9 og 2-4, matr.nr. 6i og 10i Grølsted By, Skorup
Bavnshøjvej: Bavnshøjvej 1-13 og 2-14, matr.nr. 13 Houlbjerg By, Houlbjerg
Begtrupvej: Begtrupvej 40-42 og 65-69, 75, 79, Farrevej 179

Bekkasinevej: Bekkasinevej 2, Duevej 1-5 og 2-6, Fasanvej 1, 5 og 2-12, Rypevej 1-5 og 2-8

Bellisvej, Hammel: Bellisvej 1-15 og 2-18

Bellisvej, Laurbjerg: Bellisvej 2, 6-10 og 3-9, Østergade 7

Birkevej, Hammel: Birkevej 2-18 og 5-9, 15-17B, Elmevej 3, Pilevej 3 og 4

Birkevej, Laurbjerg: Birkevej 1-9 og 4-6, Østergade 42, matr.nr. 3ø Laurbjerg By, Laurbjerg

Blåmunkevej: Blåmunkevej 1-13 og 2-14

Bøgehaven: Bøgehaven 1-31 og 2-18, Rønnehaven 1-35

Bogfinkevej: Bogfinkevej 1-5 og 2-8

Bredfeldsvej: Bredfeldsvej 1-9, 13-17 og 2-14D, Ditzelsvej 36

Bryggergade: Bryggergade 2-4, 10-12 og 7-11, Kastaniestien 5, Sjellevvej 14, Viborgvej 117

Chr Eriksensvej: Chr Eriksensvej 1-5, 9-13 og 6, Ditzelsvej 28-30 og 31, Enghavevej 22-24, Tommesensvej 34

Dalstrøget: Dalstrøget 2-58

Damvej: matr.nr. 1b, 2i, 7b, 7c, 7k Lindgårde, Skjød

Danasvej: Danasvej 1-17A, og 4-12, 16-20, Elmevej 31-33, Rolighedsvvej 16

Daugbjergvej: Daugbjergvej 21-25, 31-33, 41-43, 47-49 og 24-34, 40-42A, 50

Delingen: Delingen 2-8, Tingvej 31, Katvad Møllevej 1

Diget: Diget 1-3, 9 og 2-14

Ditzelsvej: Ditzelsvej 1-27, 31-37 og 2-36, Bredfeldsvej 13, Chr Eriksensvej 11

Drosselvej: Drosselvej 1-9 og 2-8

Duevej: Duevej 1-5 og 2-6

Dyrlundsvej: Dyrlundsvej 3-5 og 4-12, Grønhøjvej 16, 22-28, Højdedraget 2-6, 10, 14-20 og 3-15, Teglvænget 1-17 og 4-10

Egernvej: Egernvej 1-13 og 2-8

Egevej: Egevej 3-9 og 4-10, Elmevej 15, 19

Elkjærvej: Elkjærvej 2-82, Gl Frijsenborgvej 9-11

Elmevej, Laurbjerg: Elmevej 1-7D, 11-13 og 2-12, matr.nr. 55a Laurbjerg By, Laurbjerg

Elmevej, Thorsø: Elmevej 1-3 og 2-8, Thorsølundvej 16-18

Engene: Engene 25, 25, 45-47, Røgen Hedevej 50 og 85

Enghaven: Enghaven 22-32, 36-52, 56-62, 66-70, Galten Hedevej 10, matr.nr. 8g og 10a Galten By, Nr Galten

Enghavevej: Enghavevej 1, 5, 9A-25, 31-35 og 2-28, Bredfeldsvej 7, Chr Eriksensvej 5 og 6

Engvej: Engvej 4-10, 14-16, Skrænten 5, Svinget 2 og 9, Tværvej 4

Fasanvej, Hammel: Fasanvej 1, 5 og 2-12, Bekkasinevej 2

Fasanvej, Ulstrup: Fasanvej 1-11 og 2-6

Frejasvej: Frejasvej 2-16 og 3-17, Kirkegade 48-50

Fusagervej: Fusagervej 1-45 og 2-38, Nøragervej 11

Fyrvej: Fyrvej 1-5 og 2-6, Kastanievej 18

Gl Frijsenborgvej del af: Gl Frijsenborgvej 37-45A og 44-50

Gl Voldbyvej: Gl Voldbyvej 1-3 og 2-12

Granslevvej: matr.nr. 13a, 13b, 13c, 13e, 20a, 20c og 24 Skjød By, Skjød

Granvej, Laurbjerg: Granvej 2-4 og 3, Elmevej 8-10, Fyrvej 1-3

Grønhøjvej, Hammel: Grønhøjvej 2-14 og 3, 7-9, og Mosagervej 2, Gl Frijsenborgvej 28

Gudenåparken: Gudenåparken 1-63 og 6-80

Gyvelvej: Gyvelvej 2-6, 30 og 3, Søby Kirkevej 23 og 27, Matr.nr. 8at, 8c Møgelby By, Søby, 9ar, 2m, 4ad Svenstrup By, Søby

Hagenstrupparken: Hagenstrupparken 1-13, 17, 21-45, 49-53, 57-75, 79-105 og 8-86

Hasselvej: Hasselvej 1-7 og 2-8

Haudalsvej: Haudalsvej 1, 20, 50, 60, Gl Skanderborgvej 74, matr.nr. 7ae, 18a, 20a Farre By, Sporup

Højdedraget: Højdedraget 2-6, 10, 14-20 og 3-15, Teglvænget 1-17 og 4-10, Matr.nr. 13ei Hammel B, Hammel

Jægervej: Jægervej 2A -118 og 3A- 21

Jordemodervej: Jordemodervej 5 og 6-12, Vestermarken 1 og 2-4, Engholmen 1-3, matr.nr. 1a, 1q, 1s, 3i og 3s Tinning By, Folby; 2ao og 2e Haldum By, Haldum

Kærsangervej: Kærsangervej 1-15 og 2-30

Kærvej, Ulstrup: Kærvej 1-7 og 4- 8

Kapelvej: Kapelvej 2, Vestergade 3, Torvegade 4

Kappelsdal: Kappelsdal 1A-41B og 2A-142B

Kastanievej, Laurbjerg: Kastanievej 1A-1B, 5, 11-13 og 2, 6-18, Askevej 1A og 2, Matr. Nr. 55a Laurbjerg By, Laurbjerg

Fortsættes på næste side



Favrskov Kommune

Skovvej 20, 8382 Hinnerup
favrskov@favrskov.dk
www.favrskov.dk

Åbningstider

Mandag	09.30-15.00
Tirsdag	09.30-15.00
Onsdag	LUKKET
Torsdag	12.00-17.00
Fredag	*BS til kl. 18.00
Fredag	09.30-12.00

*Borgerservice i Hinnerup, Skovvej 20

Telefontider

Mandag	09.00-15.00
Tirsdag	09.00-15.00
Onsdag	LUKKET
Torsdag	09.00-17.00
Fredag	09.00-12.00

Tlf.: 89 64 10 10

Nogle afdelinger har særlige telefontider. Find dem på:

www.favrskov.dk/kontakt

Se kommunens ledige stillinger på

www.favrskov.dk/job



Favrskov Kommune

Skovvej 20, 8382 Hinnerup
favrskov@favrskov.dk
www.favrskov.dk

Åbningstider

Mandag	09.30-15.00
Tirsdag	09.30-15.00
Onsdag	LUKKET
Torsdag	12.00-17.00
	*BS til kl. 18.00
Fredag	09.30-12.00

*Borgerservice i Hinnerup, Skovvej 20

Telefontider

Mandag	09.00-15.00
Tirsdag	09.00-15.00
Onsdag	LUKKET
Torsdag	09.00-17.00
Fredag	09.00-12.00

Tlf.: 89 64 10 10

Nogle afdelinger har særlige telefontider. Find dem på:

www.favrskov.dk/kontakt

Se kommunens ledige stillinger på
www.favrskov.dk/job

Information til borgerne

Klintevej, Hammel: Klintevej 1-17 og 2-20
Klintrup Hedevej: Klintrup Hedevej 20-24
Kløvervej, Hammel: Kløvervej 1-3, 7-13 og 2-18, Violvej 1
Kornblomstvej: Kornblomstvej 3-7 og 4-10, Kløvervej 9-11
Korsagervej: Korsagervej 1-5 og 4-16, 24-30
Krogsvej: Krogsvej 20-22, 30, 40, 29 Vittenvej 88A og 94
Langagervej: Langagervej 2, 7, 6-26 og 11-13, Gl.Randersvej 56 og 60, Skovfaldet 2-10A, 3-11 og 14-16; Tverfaldet 1-11 og 2-12B.
Lunddalsvej: Matr.Nr.:1a, 1c,1f,1l, 1n,2g og 2l, 2m, 3g, 3p Essendrup By, Laurbjerg og 9f, 11a Laurbjerg By, Laurbjerg.
Lyngbyvej: Lyngbyvej 8, 11, 12 og 45.
Lyngåvej: Matr.Nr.: 1l og 4a Brundt By, Skjød og 19b Lyngå By, Lyngå.
Mads Post Vej: Mads Post Vej 1 og 2, Rolighedsvej 3 og Søndergade 2.
Malerkrogen: Malerkrogen 1-33 og 2-32.
Marsvej: Marsvej 1-31, 2A-18B, Saturnvej 3 og Matr.nr.:2cf og 2eg Thorsø By, Thorsø.
Minervavej: Minervavej 2-92.
Møllegårdsvej: Matr.nr.:14f, 4e, 9b og 24 Skjød By, Skjød samt 17c og 3h, 8d, 22f, 22h Granslev By, Granslev.
Møllevænget: Møllevænget 1-57, 4-42, 46-50 og 65, Møllevvej 14 og 34 og matr.nr.: 11nt og 11pc Thorsø By, Thorsø.
Møllevangen: Møllevangen 1-71, 97, 99, 125 og 127. og 4
Mosagervej: Mosagervej 2-10 og 3-9, Tingmosevej 4 og Grønhøjvej 3.
Mosevej: Mosevej 10, 16, 20-24, 28, 44 og 46; matr.nr. 6s, 9g, 25ai 55c, Hammel By, Hammel
Musvitvej: Musvitvej 1-5 og 2-6.
Mågårdssvej: Mågårdssvej 10 og 12 Matr.nr. 6a 6i Gerning By, Gerning
Nattergalevej: Musvitvej 1-5 og 2-6, Bogfinkevej 1-5 og 2-8, Drosselvej 1-9 og 2-8, Solsortevej 1-9 og 2-24.
Naurvej: Naurvej 1-7 og 2-8
Nøragervej: Nøragervej 1-7, 11-15 og 2-14, Postvej 12-14, Nyager 2-8, Hoskærvej 2, Korsagervej 1-11, Damsbrovej 64 og Fusagervej 1-5 og 2, 38. Matr.nr. 21av og 25a Norring By, Folby
Nørregade: Nørregade 1-17,4 og 8-10, Østergade 2, Ahornvej 2A-2C og Kastanievej 1A.
N P Schølersvej: N P Schølersvej 17-37 og 18-46 og Tilemannsvej 18 og 22.
Nygade: Nygade 2-8, Skovvej 2-10 og Vestergade 5.
Nyhavevej: Nyhavevej 2-12 og 3-21, Elmevej 21- 23 og Rolighedsvej 9-11.
Nyvej, Anbæk: Nyvej 1-13 og 2-6, Engvej 4 og Svinget 1, 2 og 5-9.
Nyvej, Granslev: Nyvej 1, 2-10 og 5-13 og Granslevbyvej 28. Matr.nr. 5g, 5o, 5z Granslev By, Granslev;
Østergårdsvej, Laurbjerg: Østergårdsvej 1-5 og 2, Hammelvej 166 og 168 og Houlbjergvej 11; Matr.nr. 1g, 2a, 4a Kongstrup By, Houlbjerg
Østervangsvej, Hammel: Østervangsvej 4-14 og 5-17 og Gl. Frijsenborgvej 18 og 22.
Pilevej, Laurbjerg: Pilevej 1-11, 2A-46, Birkevej 6 og 9, Hasselvej 1-7 og 2-8, Kirkevej 18, Rønnevej 8 og Naurvej 1-7 og 2-8.
Podøjvej: Podøjvej 21 og 22A, 24-28B og Aldrupvej 3. Matr.nr. 2m 2n, 2o Aldrup gde, Hvorslev
Præstemarksvej: Præstemarksvej 1-33, 2-56 og 37-47
Purrelunden: Klintrup Hedevej 100.
Rævsagervej: Rævsagervej 1-3 og 2A-14, Tinningvej 11-13; Matr.nr. 7i, 7l, 8m, 8n, 8o, 11d, 16a, 20a, 25g 32b Folby By, Folby
Rampes Møllevvej: Rampes Møllevvej 11, 18, 25 og 75.Matr.nr. 3a, 3c, 3e Mølgårde, Søby 6a og 6h Lyngby By, Sporup
Rampesvej: Matr.nr. 3a og 3c Mølgårde, Søby
Ridder Munks Vej: Ridder Munks Vej 1A-57, 61-77, 81-83, 89, 97 og 101 og Skolegade 17.
Røde Møllevvej: Røde Møllevvej 1 og Granslevbyvej 1
Rødtjørnevej: Rødtjørnevej 1-33 og 2-12.
Rønnebærvej: Rønnebærvej 2-4, Amstrupvej 5A og Daugbjergvej 31 og 33.
Rønnevej: Rønnevej 1-9, Elmevej 12 og 13, Fyrvej 5 og 6 og Sønderallé 99
Rønningen: Rønningen 1-177 og 2-332, Egevangen 1, 2-20, 31, 59, 60-68 og 89, Birkevænget 1 og 2-24, Overdrevet 1-25 og 2-26.
Rolighedsvej: Rolighedsvej 1A-21, 4-16 og 20-36, Danasvej 20 og Elmevej 25 og 27.
Rosenparken: Rosenparken 2-78 og 5-19
Rs Brochsvej: Rs Brochsvej 1-15 og 2-20 og Jernbanegade 35 og 37.
Rypevej: Rypevej 1-5 og 2-8 og Bekkasinvvej 2.
Saturnvej, Thorsø: Saturnvej 1 – 11, 2 – 14, Solskrænten 15, matr.nr. 2cf Thorsø By Thorsø

Selli Ager: Selli Ager 1 – 13, 2 – 16
Skolegade, Hammel: Skolegade 2A-4, 3A- 7, 10, 11, 15, 19, 14 – 18
Skolevej, Laurbjerg: Skolevej 8B-10, 13-15, 14, 21-,25, 26-28, Nørregade 38
Skovbrynet: Skovbrynet 1 – 117, 121, 2 – 44, 64 – 74, 102, Skovparken 2 – 40
Skovmøllevvej: Skovmøllevvej 1, matr.nr. 2a, 1b, 2b, 4b, 5b, 7, Svejstrup By, Lyngå; 2c, 9e Lyngå By, Lyngå
Skovvej, Laurbjerg: Skovvej 1 – 15, 2 – 12, Nørregade 23 og 27
Skrænten: Skrænten 3- 5 og 4, Gl Århusvej 12 - 14
Skyttevej: Skyttevej 1 – 55, 2 – 48
Snedstrupvej: Snedstrupvej 1, 2, 10, 11
Sønder Alle, Hammel: Sønder Alle 1 – 47, 2 -40,
Sønderskovvej: Matr.nr. 1 Røved By, Ødum
Sofienlundparken: Sofienlundparken 3-149, 6 -44, Teglparken 10 og 12, Lærkevej 1
Solbakken, Hammel: Solbakken 1 -59, 2 – 82, Gl Randersvej 91
Solskrænten: Solskrænten 2 – 26, 3 – 27, Gl Tungelundvej 7A
Solsortevej, Hammel: Solsortevej 1 – 9, 2 – 24, Musvitvej 1 – 3
Spurvevej: Spurvevej 1 – 19, 2 - 20
Stenhøjvej, Søften: Stenhøjvej 1 – 5, 2 - 4
Svalevej, Hadbjerg: Svalevej 1 – 17, Rudbjergvej 2A og 5B
Svenstrup Markvej: Vadstedvej 147-149; matr.nr. 1, 3e, 4d Vadsted By, Søby; 2e, 2v, 4aa Svenstrup By, Søby; 1af Hedehusene, Søby; 1c Møgelby By, Søby
Svinget, Anbæk: 1, 5 – 9, 2
Søby Møllevvej: Søby Møllevvej 2, matr.nr. 1ay, 1bb Søbygård Hgd, Søby
Teglparken: Teglparken 1 – 3, 7 – 11, 2 – 12
Teglvænget: Teglvænget 1 – 17, 4 – 10, Højdedraget 6
Thiesenvej: Thiesenvej 1 – 23, 2 – 14, Fusagervej 31 – 33, Postvej 46 – 48
Thostrupvej: matr.nr. 4b Hagsholm Hgd, Houlbjerg
Tingmosevej: Tingmosevej 13 – 19, 14 – 16
Tommesesvej: Tommesesvej 2 – 30, 34 – 42, 1A-F, 3A- 21D, 33 – 43, Bredfeldtsvej 17, Chr Eriksensvej 13
Tungelund Bakker: Tungelund Bakker 2 – 40, 1A-5B, 7, 11 – 21, 25 – 35
Tværvej, Anbæk: Engvej 4 – 10, 14 – 16, 26, Gl Århusvej 14 og 20, Nyvej 2, Tværvej 4
Tverfaldet: Tverfaldet 1 – 11, 2 – 12B
Valmuevej, Hammel: Valmuevej 1 – 13, 2 – 16
Vesterled: Vesterled 1 – 15, 2 – 10, Vesteralle 5 og 7
Vestervangsvej, Hammel: Vestervangsvej 1 – 23, 27 – 33, 2 – 86
Vestre Alle: Vestre Alle 1 – 15, 2 – 16, Vestergade 20, matr.nr. 4vk Amstrup By, Hvorslev
Violvej, Hammel: Violvej 1 – 5, 4 – 10, Kløvervej 7
Violvej, Thorsø: Violvej 2 – 14, Sallvej 9- 11

Nye boliggrunde på Sydmarken i Lading

Byg nyt tæt på Aarhus og E45, i naturskønne omgivelser og i en hyggelig landsby.

Favrskov Kommune udbyder nu 28 nye boliggrunde. Grundene i Sydmarken ligger godt placeret i et børnevenligt nabolag, med sikre stisystemer og busforbindelser både mod Hammel/Viborg og Sabro/Aarhus. Grundstørrelserne varierer mellem 700 m² – 1.326 m², mens priserne varierer mellem 460.000 kr. – 830.000 kr. inkl. moms.


Købstilbud skal være modtaget **senest tirsdag 4. oktober 2016 kl. 8.00.**

Ejendommene sælges efter bekendtgørelse nr. 799 af 24. juni 2011. Det fremgår blandt andet heraf, at kommunen er berettiget til at forka- ste alle indkomne bud.

Find flere informationer om grundene og tilbudsblanket på www.favrskov.dk/sydmarken



Bilag 7



Information til borgerne

Høring om nedklassificering af veje – ny annoncering

Byrådet har truffet en foreløbig beslutning om, at en række kommunale veje skal nedklassificeres til private fællesveje i Favrskov Kommune. De veje, det drejer sig om, er nævnt nedenfor. Beslutningen er truffet i medfør af vejlovens (lovbekendtgørelse nr. 1048 af 3. november 2011) §§ 23 og 90. Vedligeholdelse af vejene overdrages efter nedklassificeringen til grundejerne.

Begrundelse for beslutningen

Kommunen har besluttet samlet at nedklassificere i alt ca. 79 km kommuneveje. Beslutningen er truffet for at harmonisere vejenes status. Kommunen har vurderet, at vejene ikke har en sådan betydning for den almene trafik, at vejene bør være offentlige veje. Veje, der ikke har betydning for den almene trafik, bør efter kommunens opfattelse være private fællesveje. Det er allerede tilfældet for en meget stor del af disse veje i den øvrige del af kommunen.

Vejret til vejene og ejerskab til vejarealet

I forbindelse med nedklassificeringen skal kommunen beslutte, hvilke ejendomme der fremover skal have vejret til vejen, og hvem der skal eje vejarealet. Det står i vejlovens § 90, stk. 4. Favrskov Kommune har besluttet, at kommunen fortsat skal eje vejarealet. Der sendes breve til de berørte grundejere i ugerne 38 og 40 via e-Boks eller med posten til borgere, der ikke er tilmeldt e-Boks.

Hvis der træffes endelig afgørelse om nedklassificering, vil beslutningerne om vejret og ejerskabet til vejarealet blive tinglyst i forlængelse af afgørelsen.

De ejendomme, der skal have vejret til vejene, fremgår af nedenstående liste over de veje, der nedklassificeres. Foruden naboejerne til de nedklassificerede veje, tilkommer der i mange tilfælde vejret til ejerne langs tilstødende veje.

Vejlovens § 90, stk. 2 og 6, og § 91

I forbindelse med beslutningen skal kommunen oplyse om indholdet af vejlovens § 90, stk. 2 og 6, og § 91. Da vejene opretholdes som private fællesveje, har disse bestemmelser ikke umiddelbart videre betydning i denne sag.

Bestemmelserne i § 90, stk. 2 og 6, skal sikre, at en vej ikke nedlægges fuldstændigt, hvis den efter matrikelkortet er eneste adgangsvej til en ejendom eller i øvrigt er vigtig for en ejendom. Vejen kan derfor i de tilfælde kræves opretholdt helt eller delvis som vej (men ikke nødvendigvis som offentlig vej). Afviser kommunen et krav om at opretholde vejen, kan man kræve, at kommunen indbringer spørgsmålet for taksationsmyndighederne. Herudover er der i § 91 bestemmelser om, hvad der skal ske med et vejareal, når vejen nedlægges fuldstændigt.

Tilstandsrapporter

Vejene kan kun overdrages til grundejerne, hvis de er i god og forsvarlig stand. Tilstandsrapporter over vejene sendes ud til de berørte borgere i uge 38 og 40. Rapporterne sætter fokus på vejenes stand, og hvad der eventuelt skal udbedres inden overdragelsen. Tilstandsrapporterne kan ses på www.favrskov.dk.

Bemærkninger

Såvel beslutningen som tilstandsrapporterne er i høring i 12 uger – det vil sige frem til 7. januar 2017, hvor eventuelle bemærkninger til beslutningen og/eller tilstandsrapporterne skal være kommunen i hænde. Høringsvar skal sendes til omk@favrskov.dk eller Favrskov Kommune, Teknik og Kultur, Skovvej 20, 8382 Hinnerup.

Liste over veje, der nedklassificeres, og ejendomme med vejret til vejene

Med henvisning til § 90, stk. 5, 1. pkt., jfr. § 90, stk. 4 i vejloven (lovbekendtgørelse nr. 1048 af 3. november 2011) offentliggøres hermed en komplet liste over vejberettigede til veje, der påtænkes nedklassificeret:

- Ahornvej, 8870 Langå:** Ahornvej 1-3 og 2A-8. Askevej 1B. Nøregade 8.
Aldrupvej, 8860 Ulstrup: Aldrupvej 1-9 og 2-4. Podøvej 14. Matrikelnr. 3ac, 3n, 9ae og 13q Hvorslev By, Hvorslev.
Amdrupvej, 8370 Hadsten: Amdrupvej 6-22. Matrikelnr. 1h og 6e Ødum By, Ødum.
Amstrup Bakker, 8860 Ulstrup: Amstrup Bakker 1-5, 29-39, 49-51, 69-83 og 2-50.
Anemonevej, 8870 Langå: Anemonevej 6-10.
Askevej, 8870 Langå: Askevej 1A-1B og 2-14, Ahornvej 8. Østergade 10-12.

- Bakkedraget, 8450 Hammel:** Bakkedraget 3-9 og 4-10. Urbakkevej 24-26.
Baunegårdsvej, 8881 Thorsø: Baunegårdsvej 1-9 og 2-4. Matrikelnr. 6i, 9e, 9f, 9k og 10i Grølsted By, Skorup.
Bavnshøjvej, 8870 Langå: Bavnshøjvej 1-13 og 2-14. Matrikelnr. 13u Houlbjerg By, Houlbjerg.
Begtrupvej, 8472 Sporup: Begtrupvej 40-42 og 65-69, 75, 79. Farrevej 179. Matrikelnr. 4o, 15q og 52a Farre By, Sporup.
Bekkasinvej, 8450 Hammel: Bekkasinvej 2. Duevej 1-5 og 2-6. Fasanvej 1, 5 og 2-12. Rypevej 1-5 og 2-8.
Bellisvej, 8450 Hammel: Bellisvej 1-15 og 2-18.
Bellisvej, 8870 Langå: Bellisvej 3-9 og 2, 6-10. Østergade 7.
Birkevej, 8450 Hammel: Birkevej 5-9, 15-17B og 2-18. Elmevej 3, Pilevej 3 og 4.
Birkevej, 8870 Langå: Birkevej 1-9 og 4-6, Østergade 42, matr.nr. 3Ø Laurbjerg By, Laurbjerg.
Blåmunkevej, 8450 Hammel: Blåmunkevej 1-13 og 2-14.
Bøgehaven, 8370 Hadsten: Bøgehaven 1-31 og 2-18, Rønnehaven 1-35.
Bogfinkevej incl. sti, 8450 Hammel: Bogfinkevej 1-5 og 2-8.
Bredfeldsvej, 8450 Hammel: Bredfeldsvej 1-9, 13-17 og 2-16. Ditzelsvej 36.
Bryggergade, 8450 Hammel: Bryggergade 7-11 og 2-4, 10-12. Kastaniestien 5. Sjellevej 14. Viborgvej 117.
Chr Eriksensvej, 8450 Hammel: Chr Eriksensvej 1-5, 9-13 og 6. Ditzelsvej 31 og 28-30. Enghavevej 22-24. Tommesensvej 34. Bredfeldsvej 1-9, 13-17 og 2-16.
Dalstrøget incl. sti, 8450 Hammel: Dalstrøget 2-58.
Damvej, 8450 Hammel: Matrikelnr. 1b, 2i, 7b, 7c, 7k Lindgårde, Skjød.
Danasvej incl. sti, 8450 Hammel: Danasvej 1-17A, og 4-12, 16-20. Elmevej 31-33. Rolighedsvej 16, 26-28.
Daugbjergvej, 8860 Ulstrup: Daugbjergvej 21-25, 31-33, 41-43, 47-49 og 24-34, 40-42A, 50. Matrikelnr. 4oy, 4oz, 4pa, 4py, 4pz, 4pæ, 4qi og 4vh Amstrup By, Hvorslev.
Delingen, 8881 Thorsø: Delingen 2-8, Tingvej 31, Katvad Møllevvej 1. Matrikelnr. 10a og 10m Borrisdø By, Gerning.
Diget, 8860 Ulstrup: Diget 1-3, 9, 11-15 og 2-14.
Ditzelsvej, 8450 Hammel: Ditzelsvej 1-27, 31-37 og 2-36, Bredfeldsvej 13, Chr Eriksensvej 11.
Drosselvej incl. sti, 8450 Hammel: Drosselvej 1-9 og 2-8.
Duevej incl. sti, 8450 Hammel: Duevej 1-5 og 2-6.
Dyrlundsvej incl. vej, 8450 Hammel: Dyrlundsvej 3-5 og 4-12, 16. Grønhøjvej 33-39 og 16, 22-28. Højdedraget 3-15 og 2-6, 10, 14-20. Teglvænget 1-17 og 4-10.
Egernvej, 8860 Ulstrup: Egernvej 1-13 og 2-8.
Edgevej incl. sti, 8450 Hammel: Edgevej 3-9 og 4-10. Elmevej 15, 19.
Elkjærvej, 8450 Hammel: Elkjærvej 2-82. Gl Frijnsborgvej 9-11.
Elmevej, 8870 Langå: Elmevej 1-7D, 11-13 og 2-12. Granvej 3 og 2-4. Rønnevej 1-9. Matrikel nr. 55a Laurbjerg By, Laurbjerg.
Elmevej, 8881 Thorsø: Elmevej 1-3 og 2-8, Thorsølundvej 16-18.
Engene, 8472 Sporup: Engene 25, 35, 45-47. Røgen Hedevej 50 og 85. Matrikel nr. 1o Røgen By, Røgen.
Enghaven, 8370 Hadsten: Enghaven 22-32, 36-52, 56-62, 66-70. Galten Hedevej 10. Matrikel nr. 8g og 10a Galten By, Nr Galten.
Enghavevej, 8450 Hammel: Enghavevej 1, 5, 9A-25, 31-35 og 2-28. Bredfeldsvej 1-9, 13-17 og 2-16. Chr Eriksensvej 5 og 6.
Engvej, 8450 Hammel: Engvej 4-10, 14-16, 26. Skrænten 5. Svinget 2 og 9. Tværvej 4.
Fasanvej incl. sti, 8450 Hammel: Fasanvej 1, 5 og 2-12, Bekkasinvej 2.
Fasanvej, 8860 Ulstrup: Fasanvej 1-11 og 2-6.
Frejasvej, 8881 Thorsø: Frejasvej 2-16 og 3-17. Kirkegade 48-50.
Fusagervej, 8382 Hinnerup: Fusagervej 1-45 og 2-38. Nøragervej 11.
Fyrvej, 8870 Langå: Fyrvej 1-5 og 2-6. Kastanievej 18.
Gl Frijnsborgvej del af, 8450 Hammel: Gl Frijnsborgvej 37-45A og 44-50.
Gl Voldbyvej, 8450 Hammel: Gl Voldbyvej 1-3 og 2-12.
Granslevvej, 8450 Hammel: Granslevvej 5, 10, 50 og 75. Matrikel nr. 3g, 4f, 5q, 5r, 5s, 6x, 7l, 12m, 12n, 13c, 13e, 20a, 20c, 24, 27a, 27b, 27c, 27d, 27e, 27f og 27h Skjød By, Skjød.
Granvej, 8870 Langå: Granvej 3 og 2-4. Elmevej 8-10. Fyrvej 1-3.
Grønhøjvej, 8450 Hammel: Grønhøjvej 3, 7-9 og 2-14. Mosagervej 2. Gl Frijnsborgvej 28.
Gudenåparken, 8860 Ulstrup: Gudenåparken 1-63 og 6-80.
Gyvelvej, 8450 Hammel: Gyvelvej 3 og 2-6, 30. Søby Kirkevej 23 og 27. Matrikel nr. 8at, 8c Møgelby By, Søby og 2ab, 2m, 4ad, 9ar Svenstrup By, Søby.
Hagenstrupparken, 8860 Ulstrup: Hagenstrupparken 1-13, 17, 21-45, 49-53, 57-65, 6+9, 73-75, 79-105 og 8-86.
Hasselvej, 8870 Langå: Hasselvej 1-7 og 2-8.

Fortsættes næste side

Favrskov Kommune
 Skovvej 20, 8382 Hinnerup
favrskov@favrskov.dk
www.favrskov.dk

Åbningstider

Mandag	09.30-15.00
Tirsdag	09.30-15.00
Onsdag	LUKKET
Torsdag	12.00-17.00
Fredag	*BS til kl. 18.00
Fredag	09.30-12.00

*Borgerservice i Hinnerup, Skovvej 20

Telefontider

Mandag	09.00-15.00
Tirsdag	09.00-15.00
Onsdag	LUKKET
Torsdag	09.00-17.00
Fredag	09.00-12.00

Tlf.: 89 64 10 10

Nogle afdelinger har særlige telefontider. Find dem på:

www.favrskov.dk/kontakt

Se kommunens ledige stillinger på

www.favrskov.dk/job



Favrskov Kommune

Skovvej 20, 8382 Hinnerup
favrskov@favrskov.dk
www.favrskov.dk

Åbningstider

Mandag	09.30-15.00
Tirsdag	09.30-15.00
Onsdag	LUKKET
Torsdag	12.00-17.00
Fredag	*BS til kl. 18.00
Fredag	09.30-12.00

*Borgerservice i Hinnerup, Skovvej 20

Telefontider

Mandag	09.00-15.00
Tirsdag	09.00-15.00
Onsdag	LUKKET
Torsdag	09.00-17.00
Fredag	09.00-12.00

Tlf.: 89 64 10 10

Nogle afdelinger har særlige telefontider. Find dem på:

www.favrskov.dk/kontakt

Se kommunens ledige stillinger på

www.favrskov.dk/job

Information til borgerne

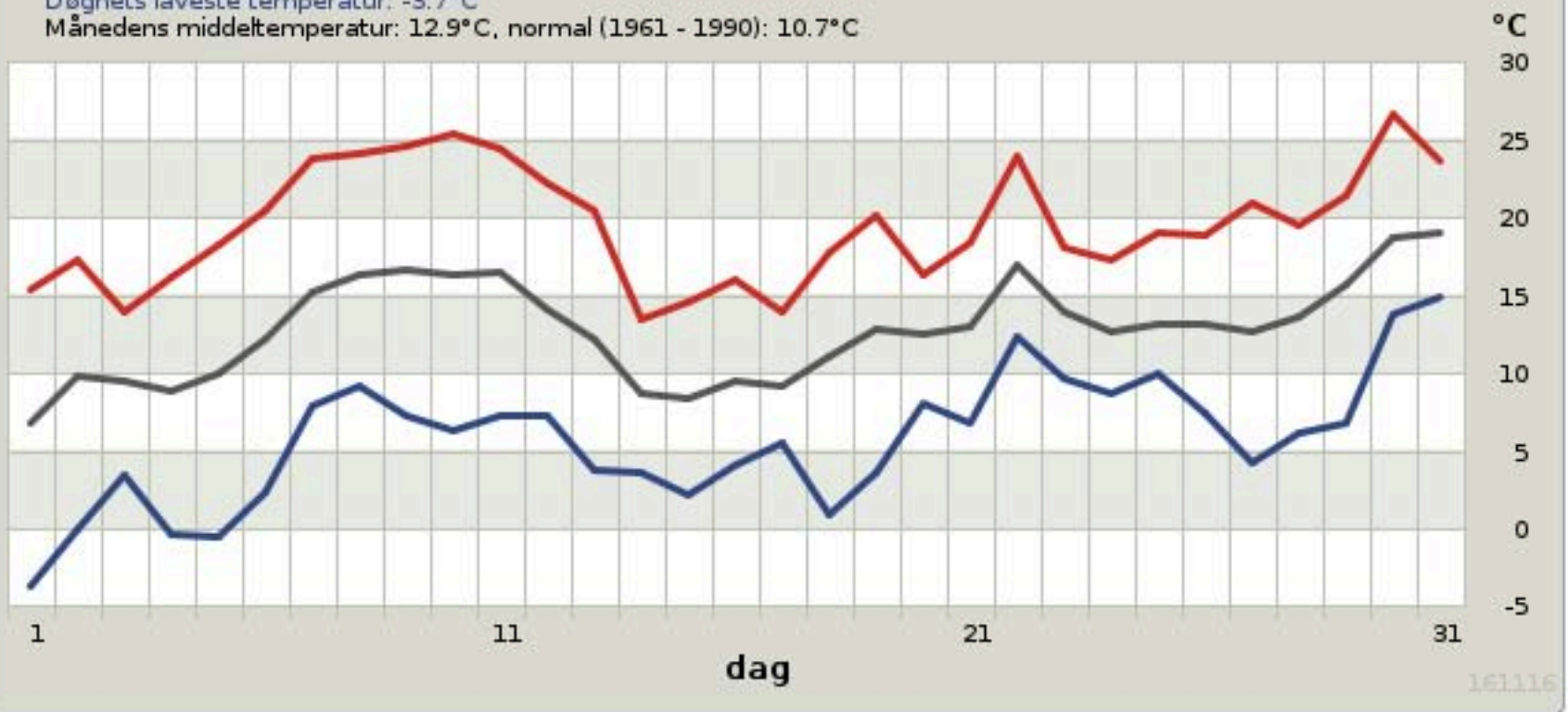
- Haudalsvej, 8472 Sporup:** Haudalsvej 1, 20, 50, 60.
Gl Skanderborgvej 74. Matrikel nr. 7ae, 18a, 20a Farre By, Sporup.
- Højdedraget, 8450 Hammel:** Højdedraget 3-15 og 2-6, 10, 14-20.
Teglvangen 1-17 og 4-10. Matrikel nr. 13ei Hammel B, Hammel.
- Jægervej incl. sti, 8450 Hammel:** Jægervej 3A- 21 og 2A -118.
Gjerngården 1-31 og 2-28.
- Jordemodervej, 8382 Hinnerup:** Jordemodervej 5 og 6-12.
Vestermarken 1 og 2-4. Engholmen 1-3. Matrikel nr. 1a, 1q, 1s, 2k, 3i og 3s Tinning By, Folby; 2ao, 2e og 10y Haldum By, Haldum.
- Kærsangervej, 8860 Ulstrup:** Kærsangervej 1-15 og 2-30.
- Kærvej, 8860 Ulstrup:** Kærvej 1-7 og 4 -8.
- Kapelvej, 8450 Hammel:** Kapelvej 2. Vestergade 3. Torvegade 4.
- Kappelsdal incl. sti, 8450 Hammel:** Kappelsdal 1A-41B og 2A-142B.
- Kastanievej, 8870 Langå:** Kastanievej 1A-1B, 5-13 og 2, 6-18.
Askevej 1A og 2. Matrikel nr. 55a Laurbjerg By, Laurbjerg.
- Klintevej, 8450 Hammel:** Klintevej 1-17 og 2-20.
- Klintrup Hedevej, 8472 Sporup:** Klintrup Hedevej 20-24.
- Kløvervej, 8450 Hammel:** Kløvervej 1-3, 7-13 og 2-18, Violvej 1-5 og 4-10. Kornblomstvej 3-7 og 4-10.
- Kornblomstvej, 8450 Hammel:** Kornblomstvej 3-7 og 4-10.
Kløvervej 9-11.
- Korsagervej, 8450 Hammel:** Korsagervej 1-5 og 4-16, 24-30.
Viborgvej 118. Matrikel nr. 1am, 1ax, 1b, 3az og 3bc Voldby By, Voldby.
- Krogsvej, 8382 Hinnerup:** Krogsvej 20-22, 30, 40, 29. Vittenvej 88A og 94.
- Langagervej, 8450 Hammel:** Langagervej 7, 11-13 og 2, 6-26. Gl.Randersvej 56 og 60. Skovfaldet 3-11 og 2-16. Tverfaldet 1-11 og 2-12B.
- Lunddsalsvej, 8870 Langå:** Matrikel nr.:1a, 1c,1f,1i, 1n,2g og 2l, 2m, 3g, 3p Essendrup By, Laurbjerg og 9f, 11a Laurbjerg By, Laurbjerg.
- Lyngbyvej, 8472 Sporup:** Lyngbyvej 8, 11, 12 og 45.
- Lyngåvej, 8450 Hammel:** Matrikel nr.: 1l og 4a Brundt By, Skjød og 19b Lyngå By, Lyngå.
- Mads Post Vej, 8881 Thorsø:** Mads Post Vej 1 og 2. Rolighedsvej 3. Søndergade 2.
- Malerkrogen incl. sti, 8450 Hammel:** Malerkrogen 1-33 og 2-32.
- Marsvej incl. sti, 8881 Thorsø:** Marsvej 1-31, 2A-18B,
Saturrvej 1-11 og 2-14 og Matrikel nr.:2cf og 2eg Thorsø By, Thorsø.
- Minervavej incl. sti, 8450 Hammel:** Minervavej 2-92.
- Møllegdyden, 8870 Langå:** Matrikel nr. 4e, 9b, 14f og 24 Skjød By, Skjød samt 3h, 8d, 17c, 22f og 22h Granslev By, Granslev.
- Møllevænget, 8881 Thorsø:** Møllevænget 1-57, 65 og 4-42, 46-50.
Møllevvej 14 og 34. Matrikel nr.: 11nt og 11pc Thorsø By, Thorsø.
- Møllevangen incl. sti, 8450 Hammel:** Møllevangen 1-71, 97, 99, 125-127 og 4.
- Mosagervej, 8450 Hammel:** Mosagervej 3-9 og 2-10. Tingmosevej 4. Grønhøjvej 3.
- Mosevej incl. sti, 8450 Hammel:** Mosevej 10, 16, 20-24, 28, 44 og 46. Matrikel nr. 6s, 7f, 9g, 10l, 12v, 13x, 18e, 19m, 20l, 25ai og 55c, Hammel By, Hammel
- Musvitvej incl. sti, 8450 Hammel:** Musvitvej 1-5 og 2-6.
- Mågårdsvvej, 8850 Bjerringbro:** Mågårdsvvej 10 og 12. Matrikel nr. 6a og 6i Gerning By, Gerning.
- Nattergalevej, 8450 Hammel:** Musvitvej 1-5 og 2-6. Bogfinkevej 1-5 og 2-8. Drosselvej 1-9 og 2-8. Solsortevej 1-9 og 2-24.
- Naurvej, 8870 Langå:** Naurvej 1-7 og 2-8.
- Nøragervej, 8382 Hinnerup:** Nøragervej 1-7, 11-15 og 2-14.
Postvej 12-14. Nyager 2-8. Hoskærvej 3-7 og 2-4. Korsagervej 1-35 og 2-20. Damsbrovej 64. Fusagervej 1-45 og 2-38. Matrikel nr. 21av og 25a Norring By, Folby
- Nørregade, 8870 Langå:** Nørregade 1-17,4 og 8-10, Østergade 2, Ahornvej 1-3 og 2A-6. Kastanievej 1A.
- N P Schølersvej, 8450 Hammel:** N P Schølersvej 17-37 og 18-46.
Tilemannsvej 18 og 22.
- Nygade, 8382 Hinnerup:** Nygade 2-8. Skovvej 2-12B. Vestergade 5.
- Nyhavevej, 8450 Hammel:** Nyhavevej 2-12 og 3-21. Elmevej 21- 23. Rolighedsvej 9-11.
- Nyvej, 8450 Hammel:** Nyvej 1-13 og 2-6. Engvej 4. Svinget 1, 5-9 og 2.
- Nyvej, 8870 Langå:** Nyvej 1, 5-13 og 2-10. Granslevbyvej 28.
Matrikel nr. 5g, 5o, 5z Granslev By, Granslev.
- Pilevej, 8870 Langå:** Pilevej 1-11 og 2A-46. Birkevej 6 og 9.
Hasselvej 1-7 og 2-8. Kirkevej 18. Rønnevej 8. Naurvej 1-7 og 2-8.
- Podåvej, 8860 Ulstrup:** Podåvej 21 og 22A, 24-28B. Matrikel nr. 2m 2n, 2o og 2r Aldrup gde, Hvorslev.
- Præstemærksvej incl. sti, 8450 Hammel:** Præstemærksvej 1-33, 37-47 og 2-56.
- Purrelund, 8641 Sorring:** Klintrup Hedevej 100.
- Rævsagervej, 8382 Hinnerup:** Rævsagervej 3 og 2A-6, 10-14.
Tinningvej 11-13. Matrikel nr. 7i, 7l, 8m, 8n, 8o, 11d, 11l, 16a, 20a, 25g, 26f og 32b Folby By, Folby.
- Rampes Møllevvej, 8450 Hammel:** Rampes Møllevvej 11, 18, 25 og 75.
Matrikel nr. 3a, 3c, 3e Mølgårde, Søby og 6a og 6h Lyngby By, Sporup.
- Rampesvej, 8450 Hammel:** Matrikel nr. 3a og 3c Mølgårde, Søby.
- Ridder Munks Vej, 8881 Thorsø:** Ridder Munks Vej 1-101. Skolegade 17.
- Røde Møllevvej, 8870 Langå:** Matrikel nr. 1d Knudstrup By, Granslev og 1b, 1e og 1g Bidstrup Hgd, Granslev.
- Rødtjørnevej, 8870 Langå:** Rødtjørnevej 1-33 og 2-14.
- Rønnebærvej, 8870 Ulstrup:** Rønnebærvej 2-4. Daugbjergvej 31-33.
Matrikel nr. 4qd og 4vh Amstrup By, Hvorslev.
- Rønnevej, 8870 Langå:** Rønnevej 1-9. Elmevej 12 og 13. Fyrvej 5 og 6.
Matrikel nr. 55a Laurbjerg By, Laurbjerg.
- Rønningen, 8382 Hinnerup:** Rønningen 1-177 og 2-332.
Egevangen 1-111 og 2-20, 44-68. Birkevænget 1-23 og 2-24.
Overdrevet 1-25 og 2-26.
- Rolighedsvej incl. sti, 8450 Hammel:** Rolighedsvej 1A-21, 4-16 og 20-36. Danasvej 20. Elmevej 25-27.
- Rosenparken incl. sti, 8881 Thorsø:** Rosenparken 2-78 og 5-19.
- Rs Brochsvej, 8881 Thorsø:** Rs Brochsvej 1-15 og 2-20.
Jernbanegade 35-37.
- Rypevej incl. sti, 8450 Hammel:** Rypevej 1-5 og 2-8. Bekkasinvej 2.
- Saturrvej, 8881 Thorsø:** Saturrvej 1-11 og 2-14. Solskrænten 15.
Matrikel nr. 2cf Thorsø By Thorsø.
- Selli Ager, 8881 Thorsø:** Selli Ager 1-13 og 2-16.
- Skolegade, 8450 Hammel:** Skolegade 3A-7, 11, 15, 19 og 2A-4, 10, 14-18.
- Skolevej, 8870 Langå:** Skolevej 13-15, 21-25 og 8B-10, 14, 24-28.
Nørregade 38.
- Skovbrynet, 8450 Hammel:** Skovbrynet 1-117, 121 og 2 -130.
Skovparken 2-40.
- Skovmøllevvej, 8370 Hadsten:** Skovmøllevvej 1. Matrikel nr.1b, 2a, 2b, 4b, 5b, 6b og 7, Svejstrup By, Lyngå og 2c og 9e Lyngå By, Lyngå.
- Skovvej, 8870 Langå:** Skovvej 1-15 og 2-12. Nørregade 23 og 27.
- Skrænten, 8450 Hammel:** Skrænten 3- 5 og 4. Gl Århusvej 12-14.
- Skyttevej incl. sti, 8450 Hammel:** Skyttevej 1-55, 2-48.
- Snedstrupvej, 8382 Hinnerup:** Snedstrupvej 1, 11 og 2, 10.
- Sønder Alle incl. sti, 8450 Hammel:** Sønder Alle 1-47 og 2-40.
- Sønderskovvej, 8370 Hadsten:** Matrikel nr. 1 Røved By, Ødum.
- Sofienlundparken incl. sti, 8860 Ulstrup:** Sofienlundparken 3-149 og 6 -44. Teglparken 10-12. Lærkevej 1.
- Solbakken incl. sti, 8450 Hammel:** Solbakken 1-59 og 2-82.
Gl Randersvej 91.
- Solskrænten, 8881 Thorsø:** Solskrænten 3-27 og 2-26.
Gl Tungenlundvej 7A. Saturrvej 2.
- Solsortevej incl. sti, 8450 Hammel:** Solsortevej 1-9 og 2-24.
Musvitvej 1-3.
- Spurvevej incl. sti, 8450 Hammel:** Spurvevej 1-19 og 2-20.
- Stenhøjvej, 8382 Hinnerup:** Stenhøjvej 1-5 og 2-4.
- Svalevej, 8370 Hadsten:** Svalevej 1- 17. Matrikel nr. 13bb og 13bc Hadbjerg By, Hadbjerg.
- Svenstrup Markvej, 8450 Hammel:** Vadstedvej 147-149; matr.nr. 1, 3e, 4d Vadsted By, Søby; 2e, 2v, 4aa Svenstrup By, Søby; 1af Hedehusene, Søby; 1c Møgelby By, Søby
- Svinget, 8450 Hammel:** Svinget 1, 5-9 og 2.
- Søby Møllevvej, 8450 Hammel:** Søby Møllevvej 2. Matrikel nr. 1ay og 1bb Søbygård Hgd, Søby.
- Teglparken, 8860 Ulstrup:** Teglparken 1-11 og 2-12.
- Teglvangen, 8450 Hammel:** Teglvangen 1-17 og 4-10. Højdedraget 6.
- Thiesensvej, 8382 Hinnerup:** Thiesensvej 1-23 og 2-14.
Fusagervej 31-33. Postvej 46-48.
- Thostrupvej, 8881 Thorsø:** Matrikel nr. 4b Hagsholm Hgd, Houlbjerg.
- Tingmosevej, 8450 Hammel:** Tingmosevej 13-19 og 14-16.
- Tommesensvej, 8450 Hammel:** Tommesensvej 1A- 21D, 33-43 og 2-30, 34-42. Bredefeldsvej 17. Chr Eriksensvej 13.
- Tungelund Bakker, 8881 Thorsø:** Tungelund Bakker 1A-7, 11-21, 25-35 og 2 - 40.
- Tværvej, 8450 Hammel:** Engvej 4-10, 14-16 og 26. Gl Århusvej 20.
Nyvej 2. Tværvej 4. Matrikel nr. 1cæ Anbæk, Hammel.
- Tverfaldet, 8450 Hammel:** Tverfaldet 1-11 og 2-12B.
- Valmuevej, 8450 Hammel:** Valmuevej 1-13 og 2-16.
- Vesterled, 8870 Langå:** Vesterled 1-15 og 2-10.
- Vestervangsvvej incl. sti, 8450 Hammel:** Vestervangsvvej 1-23, 27-33 og 2-100.
- Vestre Alle, 8860 Ulstrup:** Vestre Alle 1-15 og 2-16. Vestergade 20.
- Violvej, 8450 Hammel:** Violvej 1-5 og 4-10. Kløvervej 7.
- Violvej, 8881 Thorsø:** Violvej 2-14. Sallvej 9-11.
- Østergårdsvej, 8870 Langå:** Østergårdsvej 1-5 og 2. Hammelvej 166-168. Houlbjergvej 11. Matrikel nr. 1e,1g, 2a, 4a og 4c Kongstrup By, Houlbjerg. 3g, 7e, 8e, 10h, 11l, 12r, 14h og 16f Houlbjerg By, Houlbjerg. 1x Østergård Hgd, Houlbjerg.
- Østervangsvvej, 8450 Hammel:** Østervangsvvej 5-17 og 4-14. Gl. Frijsenborgvej 18 og 22.

Temperatur i °C for maj 2016 Østjylland

Bilag 8



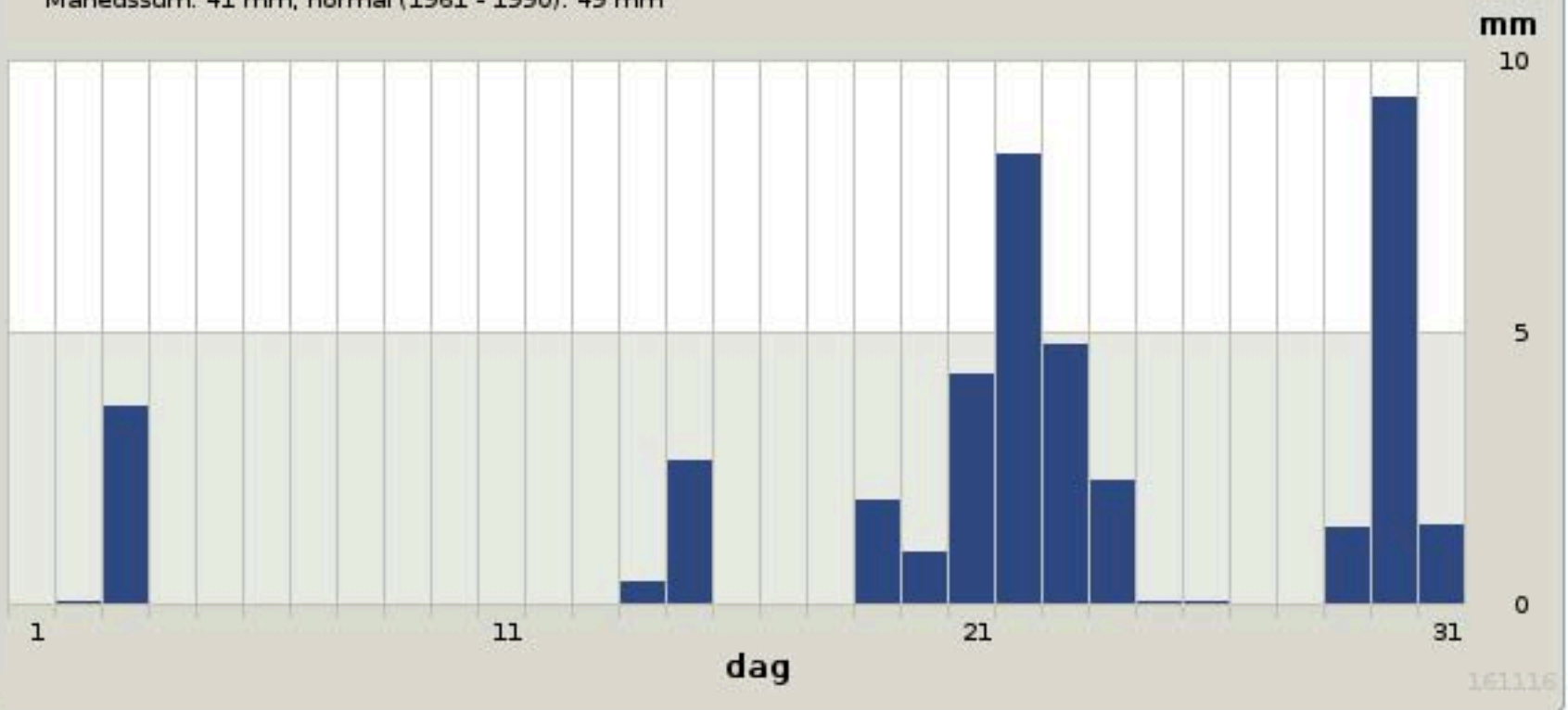
Døgnetts højeste temperatur: 26.6°C
Døgnetts middeltemperatur:
Døgnetts laveste temperatur: -3.7°C
Månedens middeltemperatur: 12.9°C, normal (1961 - 1990): 10.7°C



Nedbør i mm for maj 2016 Østjylland



Nedbør pr. døgn
Månedssum: 41 mm, normal (1961 - 1990): 49 mm



Sol i timer for maj 2016

Østjylland

Solskinstimer pr. døgn

Månedssum: 260 timer, normal (1961 - 1990): 208 timer

